Copia del documento originale con apposizione del protocollo

Originale per
il Ricorso U. P.

CITTA' di TORINO

RELAZIONE SULLE RICERCHE
PER LA DESTINAZIONE DEI BENI
DELLA CITTA' DI TORINO.

(Applicaz.Legge sugli Usi Civici)

6.v, 10.v, 30.v, 2/2025A/055.fra, 055.arm, 2.sf, 171.nd, 1.a

Copia del documento originale con apposizione del protocollo

Partenza: AOO 055, N. Prot. 00004773 del 03/09/2026

AL

R. COMMISSARIATO USI CIVICI

T O R I N O

C I T T A' di T O R I N O

RELAZIONE SULLE RICERCHE FATTE SULLA DESTINAZIONE DEI BENI APPARTENENTI ALLA CITTA' DI TORINO PER L'APPLICAZIONE DELLA LEGGE SUGLI USI CIVICI.-

- - - - - -

In relazione al mandato ricevuto con Decreto Commissariale del 2 febbraio 1939-XVII- (vista la lettera Ministeriale autorizzante in data 15/12/1938-XVII) pubblicato senza opposizioni all'albo Pretorio della Città dal 10 al 18/2/39, con la nomina a Perito Istruttore con le funzioni anche di Delegato Tecnico e con incarico di eseguire le operazioni istruttorie e tecniche relative alla completa applicazione della Legge e Decreto sugli usi civici lo scrivente è in grado di esporre :

Per la ricerca e l'accertamento della consistenza dei beni appartenenti al Demanio Comunale si dovette fare lunghe e minuziose ricerche di documenti e piante, procedere all'esame dei catasti antichi e recenti sia presso l'Archivio Comunale (Divisione VIII - Piani Regolatori Ufficio Catasto - Archivio Generale -

6.v, 10.v, 30.v, 2/2025A/055.fra, 055.arm, 2.sf, 171.nd, 1.a

Copia del documento originale con apposizione del protocollo

Partenza: AOO 055, N. Prot. 00004773 del 03/09/2026

Divisione Legale) che presso il R. Archivio di Stato.

Le ricerche fatte ed istruttorie eseguite verranno cronologicamente esposte a volte sinteticamente.

C E N N I S T O R I C I -

Anteriormente a Emanuele Filiberto di Savoia non vi era obbligo di tenere catasti e registri che descrivessero i beni immobili, per cui le comunità e non tutte tenevano solo delle sommarie descrizioni dei beni allodiali.

Prima della vittoria di S. Quintino, che restituì ad Emanuele Filiberto gli Stati dei suoi Avi, le comunità piemontesi pagavano al Sovrano i tributi sotto forma di donativi e prestazioni rivalendosi sugli abitanti.

Emanuele Filiberto tornato in Piemonte prese degli accordi colle varie comunità e sostituì ai donativi un tasso fisso annuo emanando all'uopo le istruzioni del 6 maggio 1564 e 24 dicembre 1567. Suo figlio Carlo Emanuele I°, al fine di regolare meglio la ripartizione di questo tasso, emanò le R. Patenti del 4 Marzo 1606 note sotto il titolo di "Editto Generale della Allodialità e Feudalità dei beni".

Con esse pose il principio che tutte le terre dovessero essere iscritte: al Feudo se erano comprese nelle investiture e consegnamenti camerali, e al registro

(catasto) se risultavano allodiali in base ai registri delle singole comunità e se già concorrevano al pagamento dei carichi. Esonerò però dall'obbligo dell'iscrizione al registro certi beni accordando il privilegio dell'immunità; escluse pure dall'obbligo dell'iscrizione nel catasto e dal pagamento del tasso anche i beni comunali.

Anche nelle istruzioni del 5 Maggio 1700 ai delegati della misura generale delle terre piemontesi per la formazione della perequazione dei carichi ordinata con patente 12 Giugno 1697 si parla dei beni comuni.

Questa prima legge sulle terre piemontesi ebbe applicazione pratica e su di essa si basavano poi sempre le successive disposizioni che venivano date di tempo in tempo onde aggiornare il registro (catasto) mediante l'inclusione dei terreni che diventavano allodiali. E sulla stessa legge si fondarono pure i numerosi ordini regi emanati successivamente fino a Napoleone, mediante i quali veniva fatto di volta in volta obbligo di consegnare, davanti ad appositi commissari, le terre immuni dal tasso, le feudali e le comunali.

Di speciale importanza è l'editto 9 gennaio 1715 di Vittorio Amedeo II°, col relativo manifesto camerale 19 gennaio 1715. In esso sono richiamate le precedenti

6.v, 10.v, 30.v, 2/2025A/055.fra, 055.arm, 2.sf, 171.nd, 1.a

Copia del documento originale con apposizione del protocollo

Partenza: AOO 055, N. Prot. 0000004773 del 03/09/2026

disposizioni in materia e viene fatto obbligo alle Comunità e ai Vassalli di consegnare i loro beni e diritti dipendenti da S. Maestà.

Riguardo ai beni comunali viene fatto obbligo alle Comunità di consegnare "tutti li beni, quali anticamente non erano descritti nei catasti, non concorrevano ad alcun pagamento dei carichi".

Le R. Costituzioni del 1729 prescrivono che i beni "proprii delle comunità devono essere cattastrati col proporzionale allibramento acciò venendo alienati a terzi passino in essi col peso del perpetuo ed universale pagamento dei carichi".

Col R.R. Editto 5 Maggio 1731 di Carlo Emanuele II si ordina la formazione di nuovi catasti.

Con le Istruzioni del 7 Marzo 1750 agli Intendenti delle Provincie del Piemonte si danno disposizioni per impedire le usurpazioni.

Le R.R. Costituzioni del 7 aprile 1770 parlano sommariamente dei beni delle Comunità e più dettagliatamente ne parla il Regolamento per l'Amministrazione de' Pubblici approvato con R.R. Patenti 6 giugno 1775 di Vittorio Amedeo II, e le successive Istruzioni agli Intendenti della Provincia del 1° dicembre 1775 per la migliore utilizzazione dei terreni.

E' tutta una continua legislazione sui beni delle

Comunità finchè si giunge alle R.R. Costituzioni del 1770 e Regolamento del 1775 coi quali hanno inizio nel Piemonte i Comuni nella forma giuridica attuale.

Verso la fine del secolo XVIII Carlo Emanuele IV con Decreto del 26 Luglio 1797 abolisce definitivamente ogni vincolo feudale, in parte già aboliti col precedente R. Decreto 29 gennaio 1751, mediante gli affrancamenti e più specialmente i compensi.

Dopo la Rivoluzione e l'occupazione Francese sopravviene la restaurazione della Casa Savoia che abolisce le Leggi Napoleoniche con l'Editto del 1814 ripristinando lo statu quo. Con l'Editto del 1817 viene riconfermata l'abolizione della feudalità.

Anche il Codice Civile del Regno Sardo del 20 Giugno 1837 art. 434 conferma per i beni comunali lo stato di fatto preesistente.

La legge Comunale e Provinciale Piemontese del 10 Ottobre 1848 n° 807 all'art. 120 fa obbligo dell'approvazione superiore alle deliberazioni comunali concernenti i regolamenti sui beni comunali ed all'art. 148 tratta dei godimenti dei beni comunali.

Infine la legge per l'unificazione amministrativa del Regno del 20 Marzo 1865 n° 2248 (capo VI all. A. art. 112 e seg.) ammette la generalità degli abitanti al godimento dei beni.

6.v, 10.v, 30.v, 2/2025A/055.fra, 055.arm, 2.sf, 171.nd, 1.a

Copia del documento originale con apposizione del protocollo

La sostanziale differenza tra i beni demaniali e beni patrimoniali dei Comuni, venne pure ammessa dal Codice Civile del 1865 ove all'art. 432 parla distintamente dei beni di uso pubblico o demaniali e dei beni patrimoniali; venne pure ammessa dalle diverse leggi Comunali fino al recente Testo Unico 3 Marzo 1934 n° 383 che ne parla esplicitamente.

C O N S E G N A M E N T I -

Nella prima metà del secolo XVIII in seguito all'ordine Regio 9 Gennaio 1715 che, ripetendo l'antico Editto del 4 Marzo 1606 di Carlo Emanuele I°, faceva obbligo alle Comunità e Università di denunciare i beni "comuni et immuni dal tasso" che si trovavano nel Piemonte, la Città di Torino adempì al dovere e così vediamo:

Il più antico consegnamento intracciato per la Città di Torino (Reg. 275 pag. 13) risale all'anno 1674 effettuato a mezzo del Commissario Olivetto. Con detto atto vennero consegnati : Palazzo e case della città, feudo di Grugliasco, Molini a Dora e Molini a Po, al Martinetto ed alcune cascine, Borgaretto, Lucento, ponti, porti, altri molini - Atto di infeudazione di Grugliasco.-

Altro consegnamento (Reg. 274 pag. 14) effettuato dallo stesso Commissario Olivetto nel 1675 è si può

dire identico al precedente ma un po' più particolareggiato.

"Quì la predetta città consegna tener et possedere
"come cosa propria un corpo di palazzo et case poste
"in principio, e che fa facciata alla piazza pubblica
"de' bancaggi, che comincia dal canto verso la torre -
"comune e continua sino alla piazzetta che si vende
"la pescaria, con una casa all'intorno, continente
"portico bottega e stanze et al di sopra quantità
"di stanze nobili per uso et ove sole farsi le adunan-
"ze per le congregazioni et consiglio di Ill.ma detta
"medema città coi suoi membri e pertinenze spettanti
"et appartenenti al medemo Palazzo e dipendenti il
"tutto nuovamente fabbricato dalla detta Città nel
"stato e modo che si ritrova la presente immune da
"carichi come tutte le case delli particolari citta-
"dini et abitanti in essa come il simile tutte le
"case e beni che ha detta città nel recinto d'essa
"e suo territorio e finaggio".

Nel registro 344 troviamo un altro consegnamento dell'anno 1720 Commissario Cagnolo che in linea di massima è uguale ai precedenti.

Nel 1753 - consegnamenti Canalis (Reg. 404 pag. 67), si tratta di un consegnamento di Grugliasco di bealere, molini, edifici.

Partenza: AOO 055, N. Prot. 00004773 del 03/09/2026

6.v, 10.v, 30.v, 2/2025A/055.fra, 055.arm, 2.sf, 171.nd, 1.a

Copia del documento originale con apposizione del protocollo

Partenza: AOO 055, N. Prot. 00004773 del 03/09/2026

Nel Reg. 392 pag. 102 - Commissario Pastoris - consegnamenti 1734-35 abbiamo : Consegnamento della città di Torino del feudo luogo e giurisdizione di Grugliasco.

I consegnamenti del 1701 - 705 (Reg. 303 pag. 143) rogati da Soleri sono identici ai primi due solo vi sono alcune variazioni nelle ubicazioni dei Molini di Beinasco.

Infine abbiamo nel Reg. 347 pag. 208 : Consegnamenti Cognolo 1720 - 21 da cui si rileva : " che il terri-
"torio della medema Città quale libero e franco di
"allodio resta coerente agli infrascritti luoghi cioè
"S. Mauro, Baldissero e quì tutti i Comuni circondari
"di Torino."

Da nessuno però dei consegnamenti e registri suaccennati si è potuto rilevare la superficie dei beni appartenenti alla Città di Torino.

SUPERFICIE BENI COMUNALI NELLE VARIE EPOCHE

Per non rendere troppo voluminosa la presente relazione le varie ricerche effettuate e i vari dati rilevati vennero esposti sotto forma di vari allegati.

Allegato N° 1 - COLONNARIO TERRITORIALE del Vecchio Catasto del 1821 (in 71 sezioni) si è potuto così rilevare che la superficie dei beni comunali a quell'epoca era di ha. 199.75.29

Allegato N. 2 - MAPPA RABBINI compilata verso il 1860 - Dall'estratto di impianto dei registri (sommarione) depositati presso il R. Archivio di Stato di Torino si è potuto rilevare che la Colonna dei beni del Comune ammontava alla superficie di ha. 108.27.68.

A questa superficie occorre però aggiungere le strade, piazze, gorè, ecc. e così complessivamente

ha. 319.48.32

La mappa Rabbini è in scala 1:1500 con particolari in scala 1:1000 e 1:750.-

Allegato N. 3 - Contestazioni sul Catasto Rabbini (1860).

Allegato N. 4 - Estratto registri nuovo catasto dei beni del Comune di Torino - Superfice totale

ha. 1058.44.39

Allegato N. 5 - Estratto inventario Patrimoniale dei beni attualmente posseduti dal Comune e per la superficie complessiva di ha. 613.49.09,50

Le ricerche sulla demanialità o patrimonialità dei beni appartenenti alla Città di Torino furono oltremodo minute e laboriose e in gran parte si svolsero presso il Nuovo Catasto e presso il Municipio - (Divisione VIII[a] Patrimoniale).-

Quale conclusione di queste ricerche si può dire che quasi tutti i beni appartenenti alla Città di Torino si devono considerare Patrimoniali poichè risulta

6.v, 10.v, 30.v, 2/2025A/055.fra, 055.arm, 2.sf, 171.nd, 1.a

Copia del documento originale con apposizione del protocollo

Partenza: AOO 055, N. Prot. 00004773 del 03/09/2026

chiaramente la provenienza mediante regolari atti di acquisto, donazione, successione, ecc.-

Solo per i seguenti stabili, della superficie complessiva di ha. 3.82.47, non è stato possibile in alcun modo dimostrare la patrimonialità. Questi stabili, che vengono meglio descritti nell'elenco che segue, sono facilmente rintracciabili nell'allegato 5 ove i mappali vennero descritti in ordine crescente di foglio e numero di mappa.

Nell'elenco si seguirà la stessa classifica dei beni, divisi in 3 distinte categorie, adottata dal Municipio nell'inventario patrimoniale.

Eppertanto: beni demaniali del Comune, di cui non si conosce la provenienza, si riducono ai seguenti :

a)- Terreni sistemati a giardini pubblici o aiuole - (uso pubblico) -

1)- Aiuola Via S. Donato (tra via Andrea Del Sarto e Via Jacopo Durandi) - Mappa F. 176 N.ri 98 e 132 mq. 1.502.-

2)- Aiuola e scarpata fiume Po - Corso Cairoli (tra Corso Vittorio Emanuele II e Via Mazzini) Mappa F. 191 N. 74 e 90 mq. 2.980.-

3)- Giardino Balbo - Via Accademia Albertina, Via Cavour, Via S. Massimo, Via dei Mille - Mappa F.192- N.ro 5 - mq. 11.318.-

4)- Giardino Piazza Cavour -

Mappa F. 214 N.ri 73-74-75-76- mq. 9.339 -

b)- Terreni destinati a sede stradale (non ancora sistemati - uso pubblico) -

1)- Mappa F. 119 N.ri 16-17- 41 p. - 42 - mq. 1.342

2)_ Mappa F. 119 N.ro 41p. mq. 90 - Via Passo Buole angolo Via Villa -

3)- Mappa F. 127 N.ro 145 - mq. 120 - Gerbido Viale Littorio angolo strada di Cavoretto-

4)- Mappa F. 175 N.ri 82-83-84-85-86-87-88-89- mq.6.409-

5)- Mappa F. 208 N.ro 96 mq. 1.107 - Ripa di Lungo Dora -

c)- Terreni destinati alla fabbricazione -

1) Mappa F. 82 N.ri Bp. mq. 540 - Via S. Paolo tra Corso Nicola Bonservizi e Via Issiglio (già sede di antica strada comunale).

2) Mappa F. 191 N.ro 20 - mq. 3.500 - (ex Cimitero di S. Lazzaro - abolizione e adattamento ad uso pio - ordinato nel 1829)- Via Mazzini angolo Corso Cairoli -.

Detto appezzamento venne alienato per asta pubblica in data 17/7-1941 alla Soc. An. Immobiliare Civile e Industriale di Torino.-

Per meglio dimostrare la posizione e la confermazione

6.v, 10.v, 30.v, 2/2025A/055.fra, 055.arm, 2.sf, 171.nd, 1.a

Copia del documento originale con apposizione del protocollo

dei precedenti appezzamenti si è ritenuto necessario allegare la relativa planimetria.

Dalla breve descrizione fatta e dalla planimetria risulta chiaramente come i pochi appezzamenti demaniali siano di esigua estensione ed in gran parte di uso pubblico e pertanto non si prestano a nessuna forma di utilizzazione prevista dalla Legge.

Tutt'al più si potrebbe rilevare che l'appezzamento indicato al N.ro 2 dei terreni demaniali comunali destinati alla fabbricazione (elenco c) è stato alienato dopo la pubblicazione del Decreto Legge sugli Usi Civici del 22 Maggio 1924 -

Non è risultato che la popolazione abbia esercitato in passato alcun diritto di uso civico, e neppure che siano avvenute usurpazioni di terreni appartenenti al demania comunale.-

Null'altro il sottoscritto ritiene di dover aggiungere e nella fiducia di aver assolto il mandato si sottoscrive.-

Torino, 15/8-1942-XX -

Il PERITO ISTRUTTORE

ALLEGATI:

N. 1 Colonnario territoriale Città di Torino (1820) da pag. 1 a pag. 20 -

N. 2 Estratto Catasto Rabbini (1860) da pag. 21 a pag. 37

N. 3 Contestazioni sul Catasto Rabbini (1860) da pag. 38 a pag. 40 -

N. 4 Estratto nuovo catasto dei beni da pag. 41 a pag. 164 -

N. 5 Inventario patrimoniale dei beni da pag. 165 a pag. 209 -

N. 6 Planimetria beni demaniali Città di Torino (Terreni sistemati a giardini pubblici o aiuole)

N. 7 Planimetria beni demaniali Città di Torino - (Terreni destinati a sede stradale)

N. 8 Planimetria beni demaniali Città di Torino (Terreni destinati alla fabbricazione)

Partenza: AOO 055, N. Prot. 00004773 del 03/09/2026

6.v, 10.v, 30.v, 2/2025A/055.fra, 055.arm, 2.sf, 171.nd, 1.a

Copia del documento originale con apposizione del protocollo

Partenza: AOO 055, N. Prot. 00004773 del 03/09/2026

Allega

COLONNARIO TERRITORIALE CITTA' di

COLONNARIO TERRITORIALE in 22 Volumi - 71

- Compilato verso il 1820 -

Sezione	Mappale	Natura	Superficie ha.	a.	ca.	
1	15	Strada vecchia di Caselle	61	44		1862 a M.se Celestino Ferrero della Marmora
	100	Gette e bealera	89	23		
	---	Strada di Caselle	18	82		
			1	69	49	
2	111	Gette e metà bealera	10	49		
	112	Prato	44	57	(	Annesso al mo
					)56.90	limo del Vil
	112½	Bosco paludoso	12	33	(	laretto Sez.
						33 cat. 1258
		Strada del Villaretto	43	17		
			1	10	56	
3	23	Gette e metà sturetta	12	54		
	---	Strada di Leymì	76	61		metà compresa
	---	Strada del Villaretto	52	53		parte per metà, e parte tutta compresa.
	---	Strada che conduce ai Molini del Villaretto	68	41		
			2	10	09	
	18	Campo ridotto a via	5	52		da Penchienati il 1851 per dilatamento strada del Villaretto -

-1-

...) le rima-
...13 a Tallia
...ello

6.v, 10.v, 30.v, 2/2025A055.fra, 055.arm, 2.sf, 171.nd, 1.a

Copia del documento originale con apposizione del protocollo

Partenza: AOO 055, N. Prot. 0000004773 del 03/09/2026

6.v, 10.v, 30.v, 2/2025A/055.fra, 055.arm, 2.sf, 17.nd, 1.a

Allegato N. 1

COLONNARIO TERRITORIALE CITTA' di TORINO

COLONNARIO TERRITORIALE in 22 Volumi - 71 sezioni -

- Compilato verso il 1820 -

Sezione	Mappale	Natura	Superficie ha.	a.	ca.	
1	15	Strada vecchia di Caselle	61	44		1862 a M.se Celestino Ferrero della Marmora
	100	Getto e bealera	89	23		
	---	Strada di Caselle	18	82		
			1 69	49		
2	111	Getto e metà bealera	10	49		
	112	Prato	44	57	( ) 56.90	Annesso al molino del Villaretto Sez. 33 cat. 1258
	112½	Bosco paludoso	12	33	( )	
		Strada del Villaretto	43	17		
			1 10	56		
3	23	Getto e metà sturetta	12	54		
	--	Strada di Leymì	76	61		metà compresa
	--	Strada del Villaretto	52	53		parte per metà, e parte tutta compresa.
	--	Strada che conduce ai Molini del Villaretto	68	41		
			2 10	09		
	18	Campo ridotto a via	5	52		da Penchienati il 1851 per dilatamento strada del Villaretto -

Copia del documento originale con apposizione del protocollo

Partenza: AOO 055, N. Prot. 00004773 del 03/09/2026

	19	Campo ridotto a via		15	58	da Penchienati il 1851 per dilatamento strada del Villaretto -
4	--	Strada di Italia	1	58	08	1887 alla provincia di Torino.-
	--	" di Leyni	1	04	71	1887 alla provincia di Torino.-
			2	62	79	
	62	Campo		41	08	1846 - da Bologna Paolo-
5	--	Strada d'Italia		90	90	metà compresa - 1887 - alla provincia di Torino -
7	171	Ghiaia muda	1	95	48	1832- (1568) are 15.20 a Giacomo Oseglia di Chieri -1887- alla Provincia di Torino-
11	--	Strada nuova	2	55	74	
	--	" Vecchia		67	51	di Chieri -1890- are 21,95 a Goffi Paolo (34084) -
15	345	Strada detta di Cavo-retto		28	88	parte per 1/2 e parte tutta compresa -
16	16	Campo		11	69	1873 (19787) are 42.05 "Negozio fratelli Lanza".
	17	Ripa boscata		15	81	
	18	Cavo da terra			54	1895 (58004) da Giovanni Lanza alla Città di Torino -
	154	Strada		32	77	
				60	81	
20	---	Sangone Torrente	5	67	43	
27	241½	Chiusa sotto V titolo di S. Rocco		1	33	1870 (18150) Al Demanio dello Stato e poi ceduto alla Cappella di S. Rocchetto di Pozzo Strada
28	94	Aia e strada		10	01	1845 (4368 bis) are 9,50 a Ospedale di S.G. Batt.

	95	Molino		2	51	(1899 (41273) le rimanenti are 13/13 a Tallia (Raimondo e fratello) Cossato-Biella) -
	96	Orto		2	36	
	97	Getto		7	75	
				22	63	
31	(art.lo 1212 bis)	Strada antica Druent	1	04	56	
	--	Strada di Lucente		61	44	
	--	Strada di Druent		44	19	
	--	" " Lanzo		40	09	
32	13	Prato		6	21	(1862 (12384) a frat. sorelle Berta (1875 (21163) a Ing.Fierio (1894 (37739)
	13½	Casa rustica			57	
14		Canale e getto		27	42	dal fiume simo al ponte in cotto
50		Prato		37	42	
51		Campo		5	95	1862 (12383) a frat.li e sorelle Berta fu Francesco -
52		Canale dei Mulini		25	97	
53		Casa ad uso mulini	2	22		-5 ruote- della Città alle basse di Stura Molimo di Bramafune
54		Aia e sito di strada		28	12	
55		Casa rustica		2	32	
56		Prato		3	76	
118		Canale e getti		10	57	
177		" "		17	84	
			2	68	37	
57		Campo			50	da Muttis Secondo per rettifica di errore (art. 1230) 1862 (12383) a frat. e sorelle Berta fu Franc

6.0.v, 30/12/2025A/055.fra, 55.arm, 2.sf, 171.nd, 1.a

Copia del documento originale con apposizione del protocollo

Partenza: AOO 055, N. Prot. 0000004773 del 03/09/2026

32	58	Prato		74	
	59	Gerbido		54	
33	1 ½	metà bealera e getto	19	91	
	2	Sito di strada	8	27	
	3	Prato	23	33	
	4	Casa ad uso Mulino	2	65	Molino del Villaretto a 3 ruote.
	5	Aie	3	81	"
	6	Prato	63	77	are 14,22 all'Opera di S.Paolo il . . . . .
	8	Campo	10	56	
	8	Orto	3	77	
	14	metà canale e getti	1	91	
	21	" " " "	10	12	
	22	" " " "	2	52	
			1 50	62	
34	100	Sito di strada	16	44	ara B/ XX sedime strada Vicinale delle Cascinette
36	49	Canale e getti	23	86	
	31	Campo	25	18	
	32	Casa rustica (Il Casotto)	3	98	1840 (da Volt.3361) (10 settembre rog. Villanis.- 1862 (12869) are 1.32.18 ad Agostino fu Matteo Delmastro
	33	Cortile	4	38	
	34	Orto		74	Mandillo Pietro Antonio ha venduto alla Città di Torino are 2.59.22 -
	35	Giardino	1	85	
	36	Prato	1 61	21	
	36½	Ripa boscata e 1/2 strada	3	04	
	37	Ghiaia nuda	24	61	
	37½	Garetto	34	23	

36	28	Prato	11	15	1843 (3952) da Quarrà Cristina per canale Micheletti
	1	Metà rivo	1	88	1857 (9260) are 36.24 alla Città da Sarteris Giacinta -
	2	Ripa boscata e ½ strada	12	44	
	9	Prato	10	39	
	15	"	7	09	
	30	Campo	4	44	
	29	"	8	57	1857 (9261) da Foglio Gio.Ant.
	42	Bosco	98	30	1843 (3976 bis) da Sella Gio. Ant.
38	1	Garetto	14	27	
(Art. 1451)	2	Canale getto	14	57	e metà rivo
	3	Campo	31	00	(I numeri 8-9-10 e parte dei n. 3-4-5-7-11-12- dalla città a diversi rog.Paroletti 12/8/1872 -
	4	Prato	69	60	
	5	Canale	44	17	
	6	Getto	31	79	
	7	Orto	6	01	(I numeri 8-9-10- e parte dei numeri 3-4-5-7-11-124 (rog. Paroletti 20-8-1872 alla S.A. Molino delle Catene i medesimi atto 20-10-1887 rog. Cassinis alla S.A. Piemontese di Elettricità -
	8	Sito incolto	4	06	e Molini
	9	Cavo da terra	2	62	
	10	Molini	3	59	
	11	Sito incolto	21	94	è strada
	12	Ripa	3	28	are 0.68 a Truffo rog. Villanis 15/4-1835 -
	13	Campo	10	99	
	14	Vivaio di gelsi	2	61	(are 1.57 a Casella rog. Paroletti 11/1/1866 -

- vedere i numeri 3-4-5-7-8-9-10-

6.v, 10.v, 30.v, 2/2025A/055.fra, 055.arm, 2.sf, 171.nd, 1.a

Copia del documento originale con apposizione del protocollo

Partenza: AOO 055, N. Prot. 0004773 del 03/09/2026

38 (art.1451)	27	Canale e getti	18 47		are 13.34 a Foschetti Carlo rog. Villanis 10/12-1840-
	77	Strada	3 85		are 1.67 a diversi rog.Villanis 15/10-1846 are 0.33 a Vercellino rog. Villanis 8/4/1847-
	78	Aia comune	77		colli N. 79-83-
	78½	Metà rivo	35		
	346	Bealere e getti	7 69		
	348	Garetto	12 29		
	349	Pascolo e 1/2 rivo	19 36		
			3 23 28		
	25	Campo (	22 46		rog. Villanis 10/12-1840
	26	Prato (			da Moschetto Carlo 1437
	25	Campo)	17 18		rog. Villanis 7/8/1844 da Vaschetti Coniugi 1437 (Madonna del Pilone)
	26	Prato (			
39 (art. 1508)	4	Getto e strada	5 96		
	5	Goretto	1 33 71		
	5½	Metà rivo	3 56		detto delle ricaglie
	6	Viale e Getto	81 98		
	7	Bealera	47 46		
	8	Getto	11 85		are 5.79 a Odarda rog.Pich 21-10-1887 -
	9	Campo	14 23		al Demanio dello Stato rog. Villanis 6-9-1843- are 2.15-

39 (art. 1508)	10	Sito incolto	1 18		
	15	Getto	5 86		are 1.42 a diversi rog.Pich. 18-7-1884- 16-7-1886- 27-7-1888
			3 05 77		
	2	Aratorie	29 09	(	da Fantini 1479
	2½	Metà rivo	2 44	)	rog.Villanis.
	3	Aratoria	1 13	)	9-7-1840 (Canale Michelotti)
40 (art. 1534)	173	Alveo della metà del Rivo della Valle di S. Martino	13 09		
	174	Gorreto	74 92		
	175	Pascolo con cespugli.	81 42		
	176	Canale e sue adiacenze	2 28 45		are 14.07 a diversi rog.Pich. 3-3-1880.-
			3 97 88		
	181	Campo	23 38		rog. Villanis 4-8-1842 da Petitti 1528 a Corbella di Lepolo are 23.80 rog. Vigna 22-7-1854 -
	1	Campo	42 04		rog. Segretario Intendente da Bioccardo ed altri 1528 bis 26/2-1863 - are 0.15 a Odardo Vincenzo rog. verbale di rettificazione 26-9-1878.-
42 (art. 1636)	1	Ghiaia rnda	40 45		
	2	Gorreto	1 98 95		
	3	Pascolo con piante	2 22 32		
	4	Pascolo	42 29		
	5	Sito di strada	22 84		

6.v, 10.v, 30.v, 2/2025A/055.fra, 055.arm, 2.sf, 171.nd, 1.a

Copia del documento originale con apposizione del protocollo

Partenza: AOO 055, N. Prot. 00004773 del 03/09/2026

42 art. 1636	6	Ripa boscata	67	55	
	7	Canale Michelotti	50	68	
	8	Ripa cespugliata	8	84	
	9	Ripa boscata	36	18	
	13	Rivo	5	77	Vend. are 3.00 (V.12- e 13) a Re-stagno rog. Villamis 21/12-1835
	17	Pascolo	2	54	
	392	Ponte del Tarino	5	61	
			7	04	02
	12.450	Campo e strada	51	26	rog. Villamis 14-6-1832 dal Capitolo e Tarini 1634
	10	Ripa Pascolina	16	76	rog. Villamis 18-11-1830 da Benef. della V. 1595 -
	11	Campo	44	22	rog. Villamis 18-11-1830 da Benef. della V. 1595 -
	160	Campo	8	12	rog. Villamis 18-11-1830 dal Capitolo
	163	Campo	19	02	rog. Mistrallet 20-7-1831 da Broglio Caterina 1622
	450	Sito di vecchia strada	1	61	rog. Villamis 17-2-1831 da " " Caterina 1600
	164	Campo	33	15	rog. Villamis 22-2-1831 da Giacomasso Carlo 1608
	450	Sito di vecchia strada		13	rog. Villamis 22-2-1831 da Giacomasso Carlo 1608
	165	Campp	15	82	rog. Villamis 14-3-1837 da Ponti di Lombriano 1619
45 art. 1788	1	Strada della naviga-zione	64	04	Vend. (are 1.30) a Delbosco rog. Albario 19-12-1861-

46 Art. 1855	393	Pascolo	11	89	vend. a Gabutti rog.Pich.19-6-1884.
	393½	Rivo	5	45	vend. a Gabutti rog.Pich.18-7-1884.
	588	Piazzale	7	49	are 0.75 a Fiorina rog.Odlomba 11-7-1914 -
	589	Casa civile		49	
	590	Chiesa	1	23	
	591	Orto	1	09	
	634	Sito di strada	6	28	vend. a Jarant reg. Pich 12-4-1881
	635	Aje	3	50	
	636	Casa per uso del Molino	2	76	
	637	Sito incolto	1	86	
	638	Orto	2	32	
	639	Campo	7	84	
	640	Sito di strada		92	Vend. a Jarant rog. Pich. 12-4-1881
	641	Mulino	1	76	
	646	Sito di strada	31	07	Vend. a Jarant rog. Pich. 12-4-1881
	647	Strada per metà	4	39	
	642	Campo	4	61	" " " da Anna Visconti 1795
	643	Pascolo	3	47	rog.Gallone 3-6-1842 " " "
	643½	Metà rivo		31	" " "
47 Art. 1863	34	Sito gerbido e cava	22	83	

6M, 10.v, 30.v, 2/2025A/055.fra, 055.arm, 2.sf, 171.nd, 1.a

Copia del documento originale con apposizione del protocollo

Partenza: AOO 055, N. Prot. 00004773 del 03/09/2026

48 Art. 1888	120	Vasca	10	44	per dare l'acqua al molino	
	121	Pascolo	5	33		
	122	ripa	1	81		
	123	Molino	1	40		
	124	sito incolto	1	77		
	125	Molino	1	79		
	126	Orto	2	16	rog. Costa 4/10/1913 da Manza Giovanni e Nasi Marianna -	
	127	Salicetta	5	95		
	128	Salicetta	8	55		
	129	Orto	6	42		
	130	Ripa boschita	6	68		
	131	Canale del Molino	8	09	Stendente sino al fiume Po.	
49 Art. 1919	1	Pascolo	8	49	( ) Viali laterali (alla strada) di Mizza e (Stupinigi	
	1½	Pascolo	1	29		
	14	sito	6	65		
50 art. 1948	176	getto e metà strada	4	21	già in enfiteusi alla cappellania della B.V. Assunta alla Città di Torino con rog. Costa 20/4-1918 -	
	180	" " " "	8	50		
51 art. 2008	"127"	forno		45		
	283	sito di strada	36	77		
54 art. 2087	2	pascolo	42	15		
56 Art. 2128	15	sito di strada	22	17		
57 art. 2149	73	Campo	14	18		
	74	Cave di ghisia	4	72		
59 art. 2191	133½	Ripa con piante dolci d'alto fusto	4	11		
60 art. 2214	113	Sito d'antica cava	19	00		
	143	Sito di strada	12	90		
	46	Ripa	2	89	da Ceppi Carlo	
	140	Campo	52	01	" " "	
	141-2	"	1	10 41	" " "	
61 Art. 2254	1	Pascolo	15	54		
	2	casa	1	01		
	3	"	5	20	edificio da follone	
	4	cortile	18	18		
	5	casa		51		
	6	Pascolo	15	68		
	7	filatoio	6	27		
	8	Cortile	5	08		
	9	Cavo da terra		19		
	10	Cortile	2	36		
	11	Molini	2	29		
	12	Strada	15	18		
	16	Orto	4	37		

6.v, 10.v, 30.v, 2/2025A/055.fra, 055.arm, 2.sf, 171.nd, 1.a

Copia del documento originale con apposizione del protocollo

Partenza: AOO 055, N. Prot. 00004773 del 03/09/2026

61 Art. 2254	19	Orto	3	52		
	25	Ripa	3	10		
	38	Ripa o getto	12	92		
	40½	Ripa o getto	1	42		
	40½	Ripa o getto	1	12		
	42½	" " "	1	38		
	43½	" " "		85		
	74	Prato	12	32		
	75	Casa	1	22		
	76	prato	9	27		
	77	pascolo " "	13	34		
	78	orto " "	3	47		
	79	scaricatoio		80		
	80	Casa	1	74		
	81	pascolo Boscato	11	45		
	82	ripa boscata	1	58		
	105	prato	25	74		
	106	prato e getto	8	96		
	110½	Canaletto		66		
	133	Getto	4	27		
	153	getto	5	46		
	208	prato pel getto bealera	3	42		
	210	sito di strada	14	55		
	212	prato	24	19		
	213	prato	22	97		

(edificio per manifattura-
) concesso in enfiteusi a
(Camino Lorenzo fog.Tholozan
) 5/12-1817-

Manifattura d'armi era in fabbricazione

61 art. 2254	214	Prato	9	41	
	218	ripa e strada	27	87	
	233	scaricatoio e getto	29	22	
	234½	getto ora orto	2	31	
	252	getto e strada	26	12	
	263	getto	27	98	
	308	sito di strada	3	41	
	341	getto	1	24	
	368	casa		92	
	369	sito	9	44	
	398	getto	3	67	
	478	strada e aia	1	20	comune con Ugo
	479	getto		66	
	481	Rimessa		99	
	482	Cimitero	1	60	
	483	prato	4	15	
	484	Orto	3	08	
	485	Cimitero	24	83	
	56	Prato	63	07	
	58	campo	12	48	
	474	getto del canale	1	23	
	433	orto	6	16	
62 art. 2318	1	pascolo cespugliato	38	38	
	2	casa rustica		99	
	3	ghiaia muda	82	67	

6.v, 10.v, 30.v, 2/2025A/055.fra, 055.arm, 2.sf, 171.nd, 1.a

Copia del documento originale con apposizione del protocollo

62 art. 2318	4	gorretto con nuovi piantamenti	56	95		
	5	scaricatoio	26	69		
	62	"	9	97		
	124	sito e strada	2	57		
	125	opera celtica	4	66		
	126	cortile	2	35		
	127	prato	23	44		
	128	orto	3	10		
	129	cago da terra		26		
	130	cortile	3	67		
	131	casa		78		
	132	casa		34		
	143	sito incolto	3	97		
	144	caso da terra		58		
	145	" " "	2	10		
	146	cortile	1	06		
	147	Edificio a macina della crusca	1	74		
	148	edificio del mulino	3	04		
	149	sito		91		
	150	casa		28		
	151	sito	1	97		
71 art. 2512	2	prato	64	46		
	3	strada e passaggio	31	76		
	4	prato	48	64		

71 art. 2512	5	Strada e passaggio	31	77		
	6	prato	38	61		
	9	strada e passaggio	28	70		
	9	prato	38	36		
	10	strada e passaggio	28	70		
	11	pascolo	3	94	78	
	12	sito di ghiacciaia		57	24	
	13	" "		64	23	
	14	sito di strada		97	02	che ha principio dalla piazza d'Italia sino all'incontro della piazza de Quartieri.
	15	ripa		5	24	
	16	sito di strada		96	24	
	18	pascolo	5	36	50	
	26	sito di strada		18	74	
	35	prato		2	15	
	36	pascolo		30	48	
	38	prato		18	37	
	39	pascolo		50	12	
	40	pascolo	3	04	32	
	42	pascolo		7	17	
	51	passeggio	2	41	40	
	52	circolo		38	43	d'equitazione
	53	prato		14	93	
	53½	sito		4	21	
	54	sito incolto		10	07	

Partenza: AOO 055, N. Prot. 00004773 del 03/09/2026

6.v, 10.v, 30.v, 2/2025A/055.fra, 055.arm, 2.sf, 171.nd, 1.a

Copia del documento originale con apposizione del protocollo

Partenza: AOO 055, N. Prot. 0004773 del 03/09/2026

71 art. 2512	55	Sito		8	31	pel deposito di pietre.
	56	pascolo		12	21	
	57	pascolo		13	23	
	58	sito		4	87	pel deposito di pietre da taglio.
	59	strada e passeggi		1	05 64	
	73	" " "		1	72 60	
	74	sito incolto		66	98	
	75	Piazza S.Secondo	15	69	18	
	75½	Strada e passeggi	3	15	22	
	76	prato		31	05	
	77	prato		17	32	
	77½	sito di strada		45	75	
	78	Strada e passeggi	1	04	31	
	79	Prato	1	31	64	
	80	prato	1	07	42	
	81	prato		20	21	
	82	prato		12	83	
	83	pascolo	1	01	87	
	84	pascolo	1	28	23	
	85	strada e passeggi	1	35	41	

71 art. 2512	86	Pascolo		17	32	
	87	pascolo		55	44	
	88	orto		29	75	
	89	orto		34	79	
	90	pascolo		36	99	
	91	pascolo		45	20	
	92	Ripa		73	64	
	93	Orto		36	53	
	94	Orto		36	12	
	95	pascolo		40	92	
	96	pascolo		88	46	
	97	orto		54	12	
	98	orto		88	36	
	99	pascolo		91	37	
	100	pascolo		38	09	
	101	prato		50	10	
	102	"		59	39	
	103	pascolo		98	86	
	104	"	9	57	22	
	105	"		46	56	
	106	"		38	58	
	107	"	1	05	25	
	108	"	1	05	25	
	109	"	1	05	25	
	110	"	1	05	44	

6.v, 10.v, 30.v, 2/2025A/055.fra, 055.arm, 2.sf, 171.nd, 1.a

Copia del documento originale con apposizione del protocollo

Partenza: AOO 055, N. Prot. 00004773 del 03/09/2026

71 art. 2512	111	pascolo	1	31	67	
	112	"	1	08	38	
	114	Sito incolto		25	02	(
	115	Caso da terra		6	23	)
	116	Casa		1	21	(
	117	Casa		1	43	) sono posseduti da Golzio
	118	Casa		1	98	( )
	119	Orto		1	68	(
	120	Cortile		31	70	(
	121	Orto		10	62	
	122	Cortile del Cenotaglio		10	65	
	123	Cenotaglio		15	33	
	124	Casa		1	62	Molino detto della Rocca
	125	Ripa	2	11	24	con case, strada e sito di fontana
	126	Sito incolto		44	00	
	127	Pascolo	1	43	33	
	128	Pascolo	1	17	71	
	129	pascolo		61	93	
	130	pascolo		11	99	
	131	prato con viti		81	68	posseduti da Vinay e Biffignando
	132	gerondino		43	56	
	132½	Cortile		7	32	
	133	Ripa		7	17	
	134	Pascolo		10	58	
	135	campo		75	16	

71 art. 2512	145	Strada		49	92	al Bastion Verde
	146	Strada		98	10	che interseca la Piazza Emanuele Filib.
	147	Strada		46	50	al baluardo di ponente.
	148	pascolo		18	53	
	149	Strada	5	24	16	spianata e passeggi
	150	Sito di strada		23	03	
	151	Strada	2	47	74	che interseca la piazza del Pré
	152	Sito di strada		47	65	compreso il Baraccone
	153	pascolo	1	62	58	
	159	Pascolo		16	53	
	161	Pascolo	1	11	41	
	162	Pascolo	1	11	41	
	164	Strada e passeggi	1	81	79	dei Ripari
	165	Strada		69	61	che da S. Flaminio tende sino all'incontro della Cond. del Soccorso.-
	167	Strada	3	08	83	S. Secondo
	168	Circolo		29	92	S. Solutore
	169	Strada	3	71	92	S. Solutore
	170	Strada	1	79	59	di Rivoli
	171	Strada		25	17	dell'esperienze idrauliche
	172	Strada		33	89	di Vittorio Amedeo II
	173	Strada	2	14	64	del Principe Eugenio
	174	Circolo		64	19	di Valdocco
	175	Strada	2	10	63	S. Massimo
	176	Strada	1	71	73	S. Barbara

6.v, 10.v, 30.v, 2/2025A/055.fra, 055.arm, 2.sf, 171.nd, 1.a

Copia del documento originale con apposizione del protocollo

71 art. 2512	177	Circolo		37	90	del R. Parco
	178	Strada	4	46	21	
	179	Strada	1	86	81	lungo Po
	180	strada	3	61	77	del Re
	39½	pascolo		10	63	da Vaudagnotte

Superficie totale ha. 199.75.29

Allegato N. 2

ESTRATTO CATASTO RABBINI (1860)

COMUNE DI T O R I N O - Proprietario N° dell'art. 1316

Fog.	Map.	SITUAZIONE	QUALITA'	h	a	c	OSSERVAZIONI
I	163	Villaretto	Bosco d'alto fusto dolce		67	50	
III	257	Mad.di Campagna	Fabb. rurale		13	05	
	257 bis		Strada		13	67	
	258		Orto		5	33	
	259	Basse di Stura	Prato		43	97	
	259 bis		Pascolo		5	63	
	260		Ripa a pascolo con pioppo		7	04	
	261		Casa rurale			64	
	262		Prato		7	69	
	263		Bosco ceduo dolce		49	51	
	264		Bosco ceduo con alto fusto dolce		18	48	
	401		Gora del Molino		31	78	
IV	148	Villaretto	Prato		56	60	
	149		Molino ad acqua		8	10	
	150		Prato		22	96	
	214		Prato		43	00	
	257		Campo		10	06	
	331		Gora del Molino		65	59	
V	71	Abb.di Stura	Cimitero		14	49	

Partenza: AOO 055, N. Prot. 00004773 del 03/09/2026

6.v, 10.v, 30.v, 2/2025A/055.fra, 055.arm, 2.sf, 171.nd, 1.a

Copia del documento originale con apposizione del protocollo

Partenza: AOO 055, N. Prot. 00004773 del 03/09/2026

71 art. 2512	177	Circolo		37	90	del R. Parco
	178	Strada	4	46	21	
	179	Strada	1	86	81	lungo Po
	180	strada	3	61	77	del Re
	39½	pascolo		10	63	da Vaudagnotte

Superfi totale ha. 199.75. 29

Allegato N. 2

ESTRATTO CATASTO RABBINI (1860)

COMUNE DI T O R I N O - Proprietario N° dell'art. 1316

Fog.	Map.	SITUAZIONE	QUALITA'	h	a	c	OSSERVAZIONI
I	163	Villaretto	Bosco d'alto fusto dolce		67	60	
III	257	Mad.di Campagna	Fabb. rurale		13	05	
	257 bis		Strada		13	67	
	258		Orto		5	33	
	259	Basse di Stura	Prato		43	97	
	259 bis		Pascolo		5	63	
	260		Ripa a pascolo con pioppo		7	04	
	261		Casa rurale			64	
	262		Prato		7	69	
	263		Bosco ceduo dolce		49	51	
	264		Bosco ceduo con alto fusto dolce		18	48	
	401		Gora del Molino		31	78	
IV	148	Villaretto	Prato		56	60	
	149		Molino ad acqua		8	10	
	150		Prato		22	96	
	214		Prato		43	00	
	257		Campo		10	06	
	331		Gora del Molino		65	59	
V	71	Abb.di Stura	Cimitero		14	49	

6.v, 10.v, 30.v, 2/2025A/055.fra, 055.arm, 2.sf, 171.nd, 1.a

Copia del documento originale con apposizione del protocollo

Partenza: AOO 055, N. Prot. 0000477 del 03/09/2026

6.v, 10.v, 30.v, 2/2025A/055.fra, 055.arm, 2.sf, 171.nd, 1.a

VII	295	Mad.na di Camp.	Fabbricato rurale	1	83
	339		Ospedale	4	56
	354		Canale con ripa a ceduo	17	73
	355		Pascolo	6	87
	356		Orto	1	21
	357	Mad. di Camp.	Manifattura da Panno	6	85
	358		Prato	62	80
	359		Bosco ceduo dolce	14	26
	361		" " misto	4	72
	362		Prato	7	76
	363		Cappella		23
	364		Prato con alberi fruttiferi	55	34
	365		" " "	3	99
	366		Fabbricato rurale		57
	367		Ortaglia	7	96
	368		Fabbricato rurale	2	62
	369		Chiesa parrocchiale	10	73
	370		Passaggio pubblico	57	37
	371		Fabbricato rurale	5	32
	372		Convento	12	07
	373		Ortaglia	59	22
	374		Prato	49	15
	396		Cimitero	20	88
X	478	Bertoula	Fabb.uso forno da pane		42
	540		Scuola	1	27

XI	88	Pozzo Strada	Bosco d'alto fusto misto	1	84 92
	89		Fabbricato rurale	"	2 86
	131	Lucento	Camposanto		13 90
	132				
XI	133	Lucento	Molino	"	2 75
	134		Orto		24 16
XII	108	Valdocco	Ripa a ceduo dolce	"	4 48
	109		Campo		31 79
	134		Orto	"	3 47
	135		Prato		7 55
	136		Fabbricato rurale		3 01
	137		Pascolo con bosco ceduo misto		6 20
	146		Orto		4 36
	160		Strada Comunale		16 18
	161		Pascolo		4 02
	162		"		8 56
	163		" con ceduo dolce		27 01
	164		"		7 69
	165		"		14 67
	166		"		8 61
	176		Ripa a pascolo		10 63
XII	177		" " "		10 79
	178		Ripa a ceduo dolce		4 02
	179		" " "		4 20
	182		Luogo di Passaggio		13 84

Copia del documento originale con apposizione del protocollo

Partenza: AOO 055, N. Prot. 00004773 del 03/09/2026

XII	217		Piazza daziaria	17	37	
	218		" "	26	97	
	219		Barriera daziaria di Lanzo	2	18	
XIII	84		Maddalene	8	35	
	159		" e Pavone	49	64	
	184	Pavone	Viale	4	96	
	186		"	15	79	
	203	Palazzotto	Piazzale	14	22	
	204		"	13	99	
	205				68	
	206		Barriera daziaria di Milano	2	71	
	207				68	
	208		Mercato pubblico delle Bovine	39	49	
	209		Piazzale	39	49	
	210				68	
	211		Barriera daziaria di Milano "	2	71	
	212		" con cadno dolce		68	
	267	(Chiabotto delle mude	Pascolo "	9	93	
	268	)	" "	8	91	
	348	Valle S.Pietro in Vincoli	Orto "	3	39	
	349		Fabbricato civile annesso al Cimitero "	1	13	
	350		Chiesa mortuaria "	1	81	
	351		Cimitero " " "	22	57	
	352		Orto	3	84	

XIII	353		Cimitero dei giustiziati	1	58	
XV	18	Misino	Canale	16	00	
XVII	163	Martinetto	Pascolo	2	48	
	188		Tettoia		23	
	189		Cortile	1	81	
	190		Tettoia		68	
	191		Molino ad acqua "	2	26	
	201		Luogo di passaggio		45	
	229		Ripa a [illegible]	3	39	
	237		Ortaglia	3	39	
	328		Ripa a pascolo	14	45	
	390		Orto	4	06	
	391		Luogo di passaggio"	3	16	
	392		Molino Americano	4	06	
	395		Luogo di deposito	1	58	
	396		fucina	6	32	
	397		Peso pubblico		23	
	398		Barriera daziaria		34	
	417		Campo	4	52	
	418		Barriera daz. di S.Rocco		45	
	421		Piazza	50	02	
	422		Barriera di Francia	3	84	
	570	B.S.Donato	Casotto		45	
XVII	755		Terreno fabbric.	1	35	
	890		Sito Pubblico	2	94	

6.v, 10.v, 30.v, 2/2025A/055.fra, 055.arm, 2.sf, 171.nd, 1.a

Copia del documento originale con apposizione del protocollo

XVII	891		Sito Pubblico	19	87	
	892		Edif.idraulico		45	
	925		Terreno fabbr.	21	90	
XVIII	105	Vanchiglia	Prato irriguo	29	73	
	147	Parco	Bosco ceduo misto	14	04	
	148		Prato irriguo	2 75	66	
	149		" "	29	50	
	150		Campo santo	16 40	79	
	151		Prato asciutto	68	95	
	152		Bosco ceduo misto	82	54	
XIX	460	Mad.del Pilone	Ant. cimitero	20	75	
	461		Ripa boschiva	25	88	
	462		" "	40	84	
	463		Casotte con macchine	1	92	
	464		Casotto	29		
	465		Strada	25	90	
	640		Ripa a ceduo	16	90	
	640 bis	M.del Pilone	Pascolo	37	09	
	640 ter.		Stenditorio	26	62	
	642		Orto	1	81	
	643		Fabb.rurale	8	97	
	644		Orto	24	86	
	644 bis		Fosso irrigatorio	11	30	
	653	Misino	Campo	60	86	
	653 bis		Ripa a ceduo dolce	12	48	

XIX	654	M.del Pilone	Camposanto	11	71	
	655		Prato	30	96	
	672		Casotto		57	
	672 bis		Piazzale	8	38	
	862		Alveo di Rio	1	47	
XX	709	Mongreno	Cimitero	6	67	
XXI	211	Pozzo Strada	Camposanto	28	67	
XXII	218	Cittadella	Piazza d'armi	31 41	60	
XXIII	263	Borgo Po	Giardino	4	13	
	266		Casa d'ab. ord.	2	64	
	326		Chiesa Gran Madre	22	72	
	340		Cantina			O. DO. 69 sotterraneo.
	341		Tettoia	1.	03	
	342		Cortile	3	27	
	343		Tettoia		69	
	344		Fonderia	5	97	
XIX	971	Mad.del Pilone	Fabbr. rurale	46	91	
	972		Orto	4	52	
	973		Prato	6	80	
	974		"	8	75	
	975		Orto	4	52	
XXIII	345	Borgo Novo	Case d'abitazione		92	
	358		Cortile	2	71	
	370		Sito di deposito	18	43	
	371		Casa di ricovero		67	

Partenza: AOO 055, N. Prot. 00004773 del 03/09/2026

6.v, 10.v, 30.v, 2/2025A/055.fra, 055.arm, 2.sf, 171.nd, 1.a

Copia del documento originale con apposizione del protocollo

XXIII	372		Ripa	65	85	
	373		"	1 86	07	
	875	Monvaglio	Bosco ceduo	1 65	40	
	883	Mad.del Pilone	Barriera di Casale	46	96	
	886		Bosco ceduo	1 44	70	
XXIV	1133	Realie	Cimitero	9	04	
XXVI	89	Crocetta	"	23	05	
	108		Chiesa Crocetta	5	29	
	216		Pese Bubblico		57	
	228		Chiesa parrocchiale	5	52	
	584	Valtorta	Ripa nuda	34	24	
	585		Grillaia	71	28	
	586		Nuovo Giardino	5 76	80	
XXVII	755	Rubatto	Prato	9	23	
	759		Orto	03		
	760		Ripa prativa	3	25	
	761		" "	2	68	
	762		Orto		98	
	764		Barriera di Piacenza	29	88	
	775		Orto	6	07	
XXVIII	291	S.Margherita	Macchia	12	23	
	292		Cimitero	6	31	
XXX	9	Crocetta	Ripa nuda	1	90	
XXXI	306	Lingotto	Prato asciutto	12	87	
	307		Ripa	17	83	

XXXI	308		Bosco	12	64	
	309		Acacieto	12	19	
	310		Molino ad acqua	2	48	
	311		Orto	8	35	
	312		Fabbr. rurale	5	19	
	313		Molino	6	09	
	314		Serbatoio	8	80	
	315		Maciullatoio	7	67	
XXXII	1	S. Vito	Strada Comunale	4	37	
	2		Terreno incolto	2	88	
	18		Strada Com.le	4	60	
	19		Coppella	1	10	
	20		Fabb. rurale	1	44	
	63		Terreno incolto	7	48	
	64		Strada Com.le	5	29	
	65		Fabb. rurale	7	36	
	66		Orto	2	32	
	67		Campo	6	10	
	68		Pascolo	11	02	
	69		Prato	6	28	
	74		Terreno incolto		97	
XXXV	29	Lingotto	Bosco ceduo	9	69	
	41		Cimitero	13	62	
	309		Ripa	3	77	
	217		"	23	33	

Partenza: AOO 055, N. Prot. 00004773 del 03/09/2026

6.v, 10.v, 30.v, 2/2025A/055.fra, 055.arm, 2.sf, 171.nd, 1.a

Copia del documento originale con apposizione del protocollo

Partenza: AOO 055, N. Prot. 00004773 del 03/09/2026

XXXVIII	35	Borgo Dora	Ortaglia	1	90
	103 bis		Canale	2	14
	175		Viale	4	28
	176		Tettoia	3	80
	177		Casa	2	62
	178		Tettoia	2	94
	179		Magazzino	3	01
	180		Cortile	4	13
	181		Orto	36	96
	187		Tettoia	19	96
	188		Casa	2	13
	189		Coppella		64
	190		Cortile	1	42
	191		"	4	42
	192		Tettoia	5	18
	193	Borgo Dora	Tettoia	1	86
	194		Casa	6	33
	195		Cortile	5	33
	196		Porticato	1	15
	197		Magazzino	3	05
	198		Cortile	3	98
	199		Magazzino	2	38
	200		Orto	9	95
	201		Magazzino	8	93
	202		Cortile	1	53

XXXVIII	203		Laboratorio	1	35
	204		Magazzino	4	43
	205		Tettoia	2	71
	206		Cortile	1	13
	207		Magazzino	1	83
	208		Molino	3	15
	209		Tettoia	1	27
	210		Molino	3	43
	211		Orto	9	73
	212		Magazzino		63
	213		"	6	52
	214		Cortile	4	33
	215	B.Dora	Molino	3	19
	216		"	2	81
	217		Tettoia	2	08
	218		Orto	3	10
	256		Pascolo	40	62
	270		Magazzino		23
	302		Casa	1	05
	303		Laboratorio	8	82
	315		Tettoia "	1	84
	316		Cortile	1	75
	317		"	18	13
	318		Tettoia	1	68
	319		Cortile	17	71

6.v, 10.v, 30.v, 2/2025A/055.fra, 055.arm, 2.sf, 171.nd, 1.a

Copia del documento originale con apposizione del protocollo

XXXVIII	320		Tettoia	1	81	
	321		Cortile	8	82	
	322		Tettoia		92	
	1091		Cortile	26	36	
	1092		Ammazzatoio	5	35	
	1093		Cortile	5	46	
	1094		Ammazzatoio	20	09	
	1095		Deposito		36	
	1096	Borgo Dora	Ammazzatoio	3	40	
	1097		Dipendenze	5	71	
	1098		Ammazzatoio "	1	29	
	1099		Dipendenze	5	53	
	1160		Casa		59	
	1184		Passaggio "		46	
XXXIX	55	Cittadella	Terreno	40	49	
	65		Piazza	71	82	
	66		Peso Pubblico		48	
	67		Cortile		42	
	68		Case	6	61	
	69		Cortile		30	
	70		"	1	75	
	71		Tettoia	1	60	
	77		Casa "		95	
	92		Terreno	13	94	
	1022	S. Dora	Casa	3	53	

XXXIX	1023		Cortile		57	
	1083		Casa	35	46	
	1084		Cortile	7	70	
	1085		Terrazzo	1	34	
	1086		Cortile		57	
	1087	S. Dora	Terrazzo		94	
	1088		Casa		51	
	1089		Cortile		96	
	1090		Casa	11	45	
	1091		Cortile	3	12	
	1092		Porticato	2	82	
	1093		Cortile		28	
	1094		"		10	
	1095		Porticato	3	29	
	1096		"	2	95	
	1158		Cortile	1	50	
	1304		Porticato	2	14	
	1322		Casa	1	45	
	1323	S. Agostino	Scuola		97	
	1826		Cortile	3	95	
	1827	S. Dora	Casa	2	39	
XL	1150		Cortile	1	69	
	1151		Casa		18	
	1272		"		90	
	1292		"			

Partenza: AOO 055, N. Prot. 00004773 del 03/09/2026

6.v, 10.v, 30.v, 2/2025A/055.fra, 055.arm, 2.sf, 171.nd, 1.a

Copia del documento originale con apposizione del protocollo

XL	1293		Casa		43	
	1294		"		39	
	1295		"			43
	1297	S. Dora	Casa		72	
	1298		Bottega	1	48	
	1299		Cortile	2	56	
	1300		Bottega		62	
	1301		Stalla	4	80	
	1302		Cortile	2	14	
	1303		Tettoia		55	
	1304		Casa	2	29	
	1305		Stalla	2	21	
	1306		Cortile "	2	47	
	1307		Casa	5	81	
	1308		" "	2	52	
	1309		Tettoia	6	32	
	1310		Casa		99	
	1311		Tettoia	1	01	
	1312		Casa		21	
	1313		Cortile	1	79	
	1314		Porticato	9	55	
	1315		Casa	2	79	
	1316		Cortile	6	69	
	1317		Casa		21	
	1318		Cortile "	1	81	
XL	1319	S. Dora	Casa	1	79	
	1320		"	3	26	
	1321		Cortile	2	46	
	1512		Pascolo	9	44	
	1597	Vanchiglia	"	76	65	
XLI	25	S. Monviso	Peso		75	
	312		Terreno	8	90	
	356		"	23	47	
	357		Casotto		59	
	358		Terreno	17	40	
	359		"	17	24	
	381		"	6	21	
	398		"	8	07	
	399		"	13	49	
	414		Tettoia	3	56	
	415		Terrazzo "		58	
	416		Casa		64	
	417		Terrazzo		54	
	418		Tettoia		52	
	419		Cortile	24	78	
	434		Baraccone		87	
	435		Terreno	55	52	
XLI	446	S.Monviso	Terreno	16	92	
	458		"	7	71	
	514		Casa	23	80	

Partenza: AOO 055, N. Prot. 00004773 del 03/09/2026

6.v, 10.v, 30.v, 2/2025A/055.fra, 055.arm, 2.sf, 171.nd, 1.a

Copia del documento originale con apposizione del protocollo

Partenza: AOO 055, N. Prot. 00004773 del 03/09/2026

XLI	515		Cortile		3	16	
	516		Casa		2	45	
	517		Cortile		4	28	
	518		Porticato		6	01	
	518a		Casa	"		6	01
XLII	1	Borgonovo	Caffè			17	14
	2		Giardino		3	07	65
	223	S. Po	Cortile	"	5	88	
	224		Scuderia		5	32	
	227		Baraccone		3	55	
	228		Peso	"		17	
	313		Casa	"		87	
	314		Scuderia	"	10	68	
	314bis		Baraccone	"		12	
	931		Casa		2	12	
	932		"		2	14	
	933		Magazzeno			62	
	934		Cortile		3	22	
	935		Casa		4	19	
	936		Ghiacciaia			67	
	937	S. Po	Cortile			76	
	938		Casa		1	82	
	939		Botteghe		2	30	
	940		Cortile	"	1	29	
	941		Scuderia		1	06	

XLII	942		Scuderia		2	66	
	943		Cortile		2	90	
	944		Sduderia		1	08	
	945		Porticato		5	01	
	946		Cortile		11	24	
	947		Casa		14	92	
	1242bis		Ripa		13	44	
	1353		Casotto			42	
	1354		Cortile		2	40	
	1355		Ripa		1	30	
	1435		Deposito		16	82	
	1436		Ripa		17	52	
XLIII	45	Borgonovo	Casa		3	79	
	225		Molino natante				
	226		Terreno		1	37	05
	229		Fabbrica di Turaccioli		1	95	

Superficie totale senza strade ha. 108 27 68

Superficie comprensiva delle strade ha. 319 48 32

6.v, 10.v, 30.v, 2/2025A/055.fra, 055.arm, 2.sf, 171.nd, 1.a

Copia del documento originale con apposizione del protocollo

Partenza: AOO 055, N. Prot. 0000477 del 03/09/2026

Allegato N° 3

COINTESTAZIONI SUL CATASTO RABBINI (1860)

(nel Volume in cui vi sono i beni della Città di Torino).

Fog.	Map.	Intestazione	Qualità	Sito	h.	a;	c.	OSSERVAZIONI	
XL	1291	Cagliero Luigi fu Francesco per 1/6 Comune di Torino 1/3- Rodellone Roberto 1/2-	Scala	Dora	--	19		In contestazione	
XL	1296	Cagliero Luigi fu Francesco(1/2)- Comune di Torino (1/2)	Scala	Dora	--	18		In contestazione	
XII	139	Camino Lorenzo fu Angelo	fabbricato	Valdocco	5	62			40.90
	140		Ripa a cedu		6	72			
XVII	613	Comune di Torino (Direttorio)	"	"	14	45			
	614		Fabbricato			90			
	615		"		1	69			
	616		Giardino		3	16			
	617		Ripa a cedue		8	36			
XXIV	1137	Cappellania di S. Rocco	Ripa	Realie	4	74			2.80.51
	1138	Comune di Torino (Prop.)	Campo		22	70			

XXIV	1139	Boggio Pietro (Investito)	Prato		60	77	
	1140		Cava		18	52	
	1141		Prato		14	91	
XXVIII	582		Bosco ceduo		1	58	87
XL	1271	Comune di Torino	Casa d'abit.	S.Dora			20
	1278	Gualino Caterina	Cortile		1	73	
		Leva Giuseppe					
		Mattirolo Felice					
		Muttoni Lucia					
		Rabbi Luigi					
		Racca Vincenzo					
		(Comproprietari e parti indeterminate)					
XL	1147	Comune di Torino	Sez.Dora	Cortile	-	76	
		Marel Vincenzo					
		Miletti Antonio					
		(Comproprietari e parti indeterminate)					
XL	1273	Comune di Torino	Sez.Dora	Scala	-	11	
		Muttoni Lucia (Compr.parti ind.)					
XXXIX	57	Comune di Torino		Terreno			
		Demanio dello Stato	Cittadella	fabbricabile	39	52	

6.v, 10.v, 30.v, 2/2025A/055.fra, 055.arm, 2.sf, 171.nd, 1.a

Copia del documento originale con apposizione del protocollo

Partenza: AOO 055, N. Prot. 00004773 del 03/09/2026

XXXIX		Juva Giovanni				
		Petitti Carlo (Compr. e parti ind.)				
XXXIX	325	Comune di Torino	S.Moncenisio	Binaria	1	09
	326	Ozzano G.Battista		Dipendenze	1	38
		(Comp.e parti ind.)				
XVII	115	Comune di Torino	Pozzo Strada	Pascolo	2	26
	116	Rocci Clementina		"	14	--
	117	Viarengo Gius. (Comp. e parti ind.)		"	3	16

Allegato N. 4

ESTRATTO NUOVO CATASTO DEI BENI
del COMUNE DI TORINO

Impianto IV	6	Bosco ceduo		7.09		
P.1204)	" 7	"	"	6.79	"	"
	" 27	"	"	6.51	"	"
	" 28	"	"	2.95		
	" 29	"	"	4.00		
	" 30	"	"	1.28		
	" 31	"	"	0.02	"	"
	IX 76	"	misto	0.21		
	XXIV 119		Pascolo	1.88		
	XXV 90		" cespugliato	14.27	"	"
	XXVI 44		"	9.44	"	"
	XXVIII 12	Bosco ceduo		18,20		
	LIII 49	Pascolo		16.35		
P.1205)	" 53	"		7.52		
	" 61	"	cespugliato	15.43	"	"
	" 62	"		6.91	"	"
	" 67	"		2.37		
	" 68	"		4.44		
	LXIV 92	Bosco ceduo		4.86	"	"
P.1206)	LXV 12	Prato irriguo		28.12		
	" 36	Giardino (parificato b.c.)		10,53	"	"
	" 51	Pascolo		11.59	"	"

6.v, 10.v, 30.v, 2/2025A/055.fra, 055.arm, 2.sf, 171.nd, 1.a

Copia del documento originale con apposizione del protocollo

Partenza: AOO 055, N. Prot. 00004773 del 03/09/2026

LXV	54	Pascolo	9.46	
LXVI	44	"	1.84.04	ora alveo demaniale del Torrente Dora - N.1-3-4/Sez. 62
"	46	"	1.46	
"	47	"	6.08	) scarpate fra la strada e canale della Pellerina-
LXIX	29	"	11.46	" " "
LXXVII	40	Prato irriguo?	0.90	" " "
P. 1207) CXVII	33	Pascolo	0.52	" " "
CXIX	16	Bosco ceduo	4.90	" " "
"	17	" "	2.32	" " "
CXXII	199	Pascolo	25.26	
P. 1208) CXXVIII	77	Pascolo	1.38	
CXXXIII	25	"	3.08	
CXXXV	279	"	6.36	
"	281	Bosco ceduo	9.97	
"	282	Incolto sterile	2.36	
"	296	Bosco ceduo	1.00	" " "
"	297	" "	1.08	" " "
CXXXVII	28	" "	9.15	" " "
CXXXVIII	177	Inc. prod.	1.24	" " "
CXL	26	Bosco ceduo	2.02	" " "
"	180	"	8.78	
CXLI	85	Inc. prod.	8.15	
CXLI	109	" "	1.35	
CXLII	107	" "	6.30	

CXLII	109	Bosco ceduo	4.08	
CXLIV	" 47	pascolo (N.I.P.)	2.35	
"	48	" "	1.53	
"	50	" "	5.34	" "
"	68	Bosco ceduo	5.22	
"	191	" "	4.27	" "
CXLV	11	" "	25.15	" "
"	13	" "	93.29	
"	17	" "	11.94	" "
P. 1209) CXLV	22	seminativo	2783	" "
"	23	prato	3.91	" "
"	24	Seminativo	6.91	
"	26	"	8.66	
"	27	Pascolo	28.00	
"	28	Seminativo	8.43	" "
"	29	"	6.37	" "
"	32	Prato	12.44	
CXLVI	2	Incolto produttivo	6.79	
CXLVII	173	Bosco ceduo	11.36	
"	174	Pascolo	3.57	
"	186	Incolto produttivo	1.00	" "
"	187	Bosco Ceduo	5.83	
"	195	Pascolo	6.50	
"	270	Bosco ceduo	10.00	
"	271	" "	1.78	

6.v, 10.v, 30.v, 2/2025A/055.fra, 055.arm, 2.sf, 171.nd, 1.a

Copia del documento originale con apposizione del protocollo

Partenza: AOO 055; N. Prot. 00004773 del 03/09/2026

CXLVIII	121	Bosco ceduo	74.66
"	123	" "	36.36
"	124	Pascolo "	65.00
"	126	"	23.20
"	127	Bosco ceduo	11.80
"	128	" "	26.57
"	130	" "	14.71
CXLIX	3	Incolto produttivo	46.26
"	4	" "	1.28.56
"	6	" "	24.03
"	18	" "	11.07
"	28	" "	0.99
"	33	Giardino (parificato all'incolto produttivo)	04.29
"	37	Incolto produttivo	0.80
P. 1.210) CLV	40	" "	0.51
"	101	" "	0.27
CLVI	72	Bosco ceduo	2.37
"	73	Pascolo	0.83
"	74	Bosco ceduo	8.97
CLVII	3	"	2.70
"	230	"	5.84
CLIX	1	"	24.48
"	2	"	14.57
CLX	1	(Bosco d'alto fusto (parte bosco ceduo)	69.75

CLX	2	Bosco d'alto fusto (parte bosco ceduo)	28.59
"	4	Bosco ceduo	20.23
"	9	Prato	2.79
"	164	Bosco ceduo	0.35
"	165	Pascolo	13.80
"	166	Giardino (parificato al prato)	10.70
"	175	" " " "	41.93
"	192	Bosco ceduo	2.28
"	193	" "	39.36
"	194	" "	4.27
CLXI	7	" "	50.00
"	8	" "	39.00
"	17	Prato irriguo	36.20
"	22	Bosco ceduo	15.50
CLXII	67	Prato irriguo	3.94
P.1211) CLXII	68	Seminativo	11.93
"	72	Bosco ceduo	6.24
"	73	" "	4.41
CLXVIII	339	Prato	0.67
CLXX	64	Prato irriguo	1. 93.18
CLXXII	1	Incolto sterile	7.21
"	2	Seminativo	11.84
P.1212) CLXXV	83	Pascolo	6.15

6.v, 10.v, 30.v, 2/2025A/055.fra, 055.arm, 2.sf, 171.nd, 1.a

Copia del documento originale con apposizione del protocollo

Partenza: AOO 055, N. Prot. 00004773 del 03/09/2026

CLXXV	84	Bosco ceduo	17.62	
"	88	Pascolo	14.25	
"	89	Pascolo	2.17	
CLXXVI	1	Incolto sterile	5.60	
"	87	" "	7.41	
"	132	Pascolo	8.57	
CLXXVIII	20	Incolto sterile	21.50	
CLXXXIV	34	Pascolo	11.37	
(P.1.213) CLXXXV	314	Prato	1.72.35	
"	316	"	75.11	
CLXXXVII	19	Bosco di alto fusto (parificato al prato)	41.73	
"	24	Bosco misto	23.58	
"	62	Prato	85.25	
"	115	Bosco ceduo	49.66	
"	153	Prato	45.42	
CXCII	5	Giardino (parificato al prato)	1.13.18	
CXCIII	13	" " " "	79.82	
(P. 1.214) CCVIII	87	Incolto sterile	0.52	
"	96	Pascolo	11.07	
CCXI	47	Incolto sterile	2.13	
CCXIV	73	Prato	53.37	
"	74	"	25.00	
"	75	"	1.82	
"	76	"	13.20	

-46-

P. 1.216) XXVI	37	Prato	1.62.87	da Garzena Giacomo-Compravendita rog.Costa 22/4-913-
P. 1221) CXXII	150	Prato irriguo	1.76.54	da Malvano Giuseppe e nipoti - compravendita Rog. Costa 14/7-1908-
P. 1221) CXXII	173	Orto irriguo	22.49	Da Malvano Giuseppe e nipoti - Compravendita rog. Costa 14/7/1908-
P. 1222) CXXII	174		30.86	Da Malvano Giuseppe e nipoti - Compravendita rog. Costa 14/7-1908)
"	175	" "	3.38.84	" " " "
"	187	" "	1.20.70	" " " "
"	38	" "	08.92	Da Laura Giovanni e madre - Compravendita rog.Costa 4/10-1913 -
"	44	" "	12.65	" " " "
"	45	" "	04.70	" " " " 23/10-914
"	46	" "	04.14	" " " "
"	61	" "	44.20	" " " "
"	62	" "	1.51.58	" " " "
"	64	" "	18.70	" " " "
"	65	" "	50.02	" " " "
"	66	" "	16.00	" " " "
"	67	" "	12.49	" " " "

6.v, 10.v, 30.v, 2/2025A/055.fra, 055.arm, 2.sf, 171.nd, 1.a

Copia del documento originale con apposizione del protocollo

Partenza: AOO 055, N. Prot. 00004773 del 03/09/2026

CXXII	68		19.59	Da Laura Giovanni e madre- Compravendita rog. Costa 23/10/1913-
"	71		08.70	" " "
"	73		05.89	" " "
"	76		01.97	" " "
"	77		02.56	" " "
"	80		15.51	" " "
"	84		64.96	" " "

P.1.223)

CLXXXIV	20		08.92	Da Mussino Avv. Giuseppe Compravendita rog. Costa 26/9-1913

P.1.224)

CXXXIV	158		50.92	Da Langhi di Guadiana contessa Antonierra - Espropriazione Decreto prefettizio 5/10-1910 -
"	160	" "	43.65	" " " "
"	162		13.01	" " " "
"	232		1.10.46	" " " "
XCIII	6	Orto irriguo	14.39	Da Rubiola Cesare ed altri Compravendita rog. Costa 30/4-1907 -

P.1.225)

CXXX	15		26.76	Da Prebenda Parrocchiale di Santa Maria Vergine di Pino Torinese - Compravendita rog. Costa 15/5-1914-
CXXII	29	Pascolo	15.84	Da Gilli cav. Camillo - Compravendita rog. Costa 9/5-1914 -
"	47	Prato	37.37	Da Gilli cav. Camillo -" " "
"	58	Pascolo	39.18	" " " " " "
"	59	Bosco ceduo	29.00	" " " " " "
"	60	Pascolo cespugliato	08.78	" " " " " "

P.6.661)

CXXX	53	Bosco ceduo	20.68	Da Dematteis Giovanni ed altri - Compravendita rog. Costa 16/4-1914-
XLI	11	Orto irriguo	19.32	Da Filippa Margherita- Compravendita rog. Costa 6/2/1914 -
"	10	Fabbricato rurale	20.77	Da Filippa Domenico- Compravendita rog. Costa 28/11-1913-
"	12	Seminativo irriguo	10.44	" " " "
"	7	Orto irriguo	64.87	Da Filippa Michele- Atto suddetto-
"	17	Prato irriguo	20.21	Da Varetto Giuseppe fu Francesco- Compravendita rog. Costa 22/4-1913
"	18	Fabbricato rurale	08.13	" " " " "
"	19	Seminativo irriguo	06.60	Da Varetto Giuseppe fu Franc. Comp. rog. Costa 16/12-1913-
"	22	" " "	18.82	" " " "

P.6.662)

XXVI	40	Prato	45.64	Da Varetto Clemente- Compravendita rog. Costa 16/12-1913-
XLI	20	Seminativo irriguo	06.63	" " " "
"	21	Fabbricato rurale	08.94	" " " "
"	23	Seminativo irriguo	3.97.23	" " " "
"	24	Prato irriguo	1.41.28	" " " "
LVII	7	" "	4.70.16	Da Nigra Teresa- Compravendita rog. Costa 26/1/1913-
"	8	Seminativo irriguo	05.55	" " " "
"	9	Fabbricato rurale	26.93	" " " "
"	11	Prato irriguo	2.08.82	" " " "

6.v, 10.v, 30.v, 2/2025A/055.fra, 055.arm, 2.sf, 171.nd, 1.a

Copia del documento originale con apposizione del protocollo

LVII	12	Fabbricato rurale	12.00	Da Nigra Teresa- Compravendita rog.Costa 26/1-1913-
"	13	Prato irriguo	11.72	" " " "
"	15	Seminativo irriguo	1.61.06	" " " "
"	16	" "	8.20.17	" " " "
LVIII	1	" "	10.95.45	" " " 7/3-1913-
"	2	Prato irriguo	14.05.75	" " " "
P. 6.662				
LVIII	4	Prato irriguo	1.16.40	Da Nigra Teresa-Compravendita rog.Costa 7/3-1913-
"	5	" "	11.98.32	" " "
"	6	Seminativo irriguo	17.78.30	" " "
"	9	Strada parificata al seminativo	06.26	" " "
P. 6.663				
CXLV	12	Bosco ceduo	12.44	Da Chapuis Edoardo- Compravendita rog.Costa 22/7/1912-
P. 6.666				
CXXX	122		0.11	Da Baricco Edoardo ed altri Compravendita rog.Costa 23/10/1914-
"	123	" "	09.01	" " "
"	126	" "	0.98	" " "
"	127	" "	16.10	Da Calcina Corinna- Compravendita- rog.Costa 23/10-914-
"	75	" "	28.17	Da Bosio Enrico e Carlo ed altri- Compravendita rog. Costa 23/12-1914-
P. 6.667				
"	112	" "	39.36	Da Zappato fratelli e sorelle- Compravendita rog. Costa 23/12-1914-
"	125	" "	37.22	" " " "

P.6.670				
XXXIII	64		04.02	Da Luglio Antonio ed altri- Compravendita rog. Costa 23/12-1914-
CXXI	28		03.71	Da Lanza fratello e sorella fu Ottavio- Compravendita rog.Costa 29/2-1916-
"	34		91.68	" " " "
"	35		96.59	" " " "
"	39		10.30	" " " "
P.6671)				
XXXIII	G	Cinta Daziaria	65.56	
XXXIV	G	" "	29.36	
"	55	Prato irriguo	12.30	
P.6.672)				
II	40	" "	66.90	" " "
"	41	Bosco misto	02.91	" " "
III	114	Bosco ceduo	50.10	
CXX	H	Cinta daziaria	56.28	
CLX	5	Seminativo	06.27	
CLXII	A	Cimitero	1.10.52	
P.6.673				
LII	8	Pascolo	47.78	
"	26	"	15.51	
LIII	50	"	07.00	" " "
XXXIII	58	"	05.85	Da Sacerdote cav.Emanuel Ditta - Compravendita rog. Costa 21/8-1913-
CXXX	57		1.62.21	Da Girola Rosetta- Compravendita rog.Costa 23/12-915-

Partenza: AOO 055, N. Prot. 00004773 del 03/09/2026

6.v, 10.v, 30.v, 2/2025A/055.fra, 055.arm, 2.sf, 171.nd, 1.a

Copia del documento originale con apposizione del protocollo

Partenza: AOO 055, N. Prot. 00004773 del 03/09/2026

LIV	87		18.25	Da Penna Pietro e moglie Compravendita rog.Costa 18/4-1916-
P.6.674				
LVII	2	Fabbricato rurale	67.05	
"	14	Prato irriguo	16.57/70	
"	22	Fabbricato rurale	10.65	
LXII	58	Seminativo irriguo	02.35	
"	59	" "	0.33	
"	60	Prato irriguo	19.55	
"	E	Cinta daziaria	25.92	
XXXII	125	Prato irriguo	08.30	
"	H	Cinta daziaria	11.00	
LV	H	" "	15.30	
LVI	I	" "	30.85	
XXVI	38	Prato irriguo	1.63.00	
"	66		2.63.60	
"	67		58.00	
"	H	Cinta Daziaria	12.76	
XLI	15	Prato irriguo	33.49	
XLII	49	Seminativo irriguo	26.28	Compravendita rog.Costa 29/7-913
"	3	Bosco ceduo	12.13	" " " " "
"	52	" "	02.90	" " "
"	4	Pascolo cespugliato	06.04	" " "
"	54	" "	01.34	" " "
P.6/675				
XLII	N	Cinta daziaria	02.44	" " "
XLII	O	Cinta daziaria	10.50	Compravendita rog. Costa 29/7-913
CLXXIII	45	Prato irriguo	27.85	
	46	" "	12.75	" " "
	99	Fabbricato da accertare	41.70	" " "
	102	" " "	13.30	" " "
	232	" " "	72.55	" " "
	N	Cimitero	21.52	" " "
LXII	66	Prato irriguo	06.90	Da Davant Levet fratelli ed altri Compr. rog. Costa 16/4-914-
XLI	8	Fabbricato rurale	02.19	
"	9	" " "	01.13	
CXIX	41	Bosco ceduo	05.30	
"	42	" "	01.80	
"	J	Cinta daziaria	22.00	
CXXII	63	Prato irriguo	64.30	
"	83	Seminativo	39.00	
"	114	Seminativo irr.	26.20	
"	124	Prato irriguo	1.79.40	
P.6.676"	248	Seminativo irr.	14.00	
"	249	" "	21.30	
"	302	Fabbricato da accertare	60.70	
CXXX	54	Bosco ceduo	4.99.70	
"	76	" "	03.85	
"	77	" "	07.20	
"	78	" "	60.90	

6.v, 10.v, 30.v, 2/2025A/055.fra, 055.arm, 2.sf, 171.nd, 1.a

Copia del documento originale con apposizione del protocollo

Partenza: AOO 055, N. Prot. 00004773 del 03/09/2026

CXXX	92	Bosco ceduo	17.00
"	100	" "	03.25
"	132	" "	67.00
"	133	" "	00.27
"	134	" "	01.90
"	136	" "	06.40
"	137	" "	01.65
"	138	Fabbricato da accertare	03.75
"	140	Bosco ceduo	01.40
XXIII	417	Fabbricato rurale	02.20
"	419	Prato irriguo	04.80
LXIII	34	Seminativo irriguo	11.27
"	38	" "	56.63
"	E	Cimitero	34.96
LXIV	176	Orto irriguo	06.45
LXV	53	Prato irriguo	08.90

P.6.677)

CXII	B	Cimitero	21.10
CXIII	56	Fabbricato rurale	01.60
CXVI	84	" da accertare	0.35
"	89	Prato irriguo	14.90
"	90	Seminativo	11.80
"	91	Seminativo irriguo	03.60
"	95	Prato irriguo	50.10
"	97	Seminativo	23.70

CXVII	A	Cimitero del Lingotto	99.58

P. 6.678)

CXLVIII	125	Bosco ceduo	3.74.01
LXXIV	118	Prato irriguo	17.70
LXXV	E	Cinta daziaria	19.56
LXVIII	86	Prato irriguo	08.65
"	F	Cinta daziaria	17.00
LXIX	123	Prato irriguo	17.65
"	C	Cinta daziaria	26.79
CXXXVI	175	Bosco ceduo	01.85
"	267	Prato	01.85
"	275	"	10.55
CXLI	D	Cimitero	10.37
LXXX	121	Seminativo	02.00

P.6.679)

LXXVI	E	Cinta daziaria	23.17
CXLVII	190	Incolto produttivo	02.10

P.6.680)

XLVII	28	Prato irriguo	6.09.30
"	36	Fabbricato da accertare	01.02
"	37	Prato irriguo	37.00
"	38	Fabbricato da accertare	0.96
XLVIII	123	Prato irriguo	36.10
"	116	Fabbricato da accertare	0.10

6.v, 10.v, 30.v, 2/2025A/055.fra, 055.arm, 2.sf, 171.nd, 1.a

Copia del documento originale con apposizione del protocollo

Partenza: AOO 055, N. Prot. 00004773 del 03/09/2026

CXLIV	7	Prato	2.36.55	
"	49	Pascolo	05.10	
CXXXV	4	Bosco ceduo	1.05.70	
"	185	Prato	41.70	

P.6.681)

LXXVI	117		01.70	Da Serratrice Luigia- Compravendita rog. Costa 29/4-1914-
"	121		09.60	Da Sciacero Caterina Com. rog. Costa 29/7-1913-
"	120		01.10	Da Sacerdote cav.E- manuel Ditta Compra- vendita rog. Costa 26/9-1913-
CXVI	98		0.40	Da Souzogni Juva Car- lo - Compravendita rog. Costa 29/10-1913-

P. 6.682

LV	185		0.60	Da Momigliano Avv. Alessandro ed altri Comprovendita rog. Costa 9/5-1913-
"	189		05.80	Da Sacerdote cav. Emanuel Ditta Compra- vendita rog. Costa 21/8-1913-
XVI	172		10.00	Da Malvano Eleonora Compravendita rog. Costa 13/6-1913-
XXXVII	59		06.75	Da Natta d'Alfiano Contessa Olimpia - Compravendita rog. Costa 2/9-1913-
XXXVII	5[illegible]5		0.55	Da Sacerdote cav.Emanuel Ditta - Compravendita rog. Costa 21/8-1913 -

P. 6.683)

CXX	183		02.10	Da Brussino Battista ed altri Comproprietari rog. Costa 10/9-1914 -

P. 6.684)

CLXXVI	98	Pascolo	06.45	
LXXVII	G	Cinta daziaria	22.56	
LXXIX	F	" "	20.90	
LXXXII	G	" "	13.40	
LXXXIV	E	" "	28.40	
LXXXV	28	Seminativo irr.	05.70	
CXLV	25	Fabbricato rurale	02.65	

P.6.685)

XCV	19	Prato irriguo	3.04.30	
"	35	Seminativo irr.	06.20	
"	40	Prato irriguo	02.00	
XCVI	C	Cinta daziaria	34.85	
XCVIII	G	" "	02.60	
CIV	2	Seminativo irr.	3.63.98	
"	D	Cinta daziaria	50.71	
CXXIII	201	Bosco ceduo	04.65	
CXXXIII	I	Cimitero	06.72	

P. 6.686)

CLXXVIII	21	Incolto sterile	23.05	

6.v, 10.v, 30.v, 2/2025A/055.fra, 055.arm, 2.sf, 171.nd, 1.a

Copia del documento originale con apposizione del protocollo

Partenza: AOO 055, N. Prot. 0000477 del 03/09/2026

	CLXXVIII	52	Incolto sterile	07.10		
	CLXXXIV	37	Bosco ceduo	51.10		
	"	40	" "	31.40		
	"	46	Pascolo	23.55		
	"	49	Incolto sterile	1.22.55		
	"	50	Bosco ceduo	66.90		
	"	230	Incolto sterile	28.69		
	"	279	Bosco ceduo	69.25		
P. 6687)	CLXXIV	467	Prato irriguo	" 06.55	"	
	CLXXV	63	Bosco ceduo	" 04.20	"	
	"	82	Pascolo	" 02.40	"	
	"	85	Bosco ceduo	07.35		
	"	86	Pascolo	07.60		
	"	87	Pascolo	06.55		
P. 6688)	LI	295	Prato irriguo	23.25		
	"	425	Pascolo	01.80		
	"	426	Prato irriguo	0.65		
P. 6689)	CLXIX	123	Pascolo	10.80		
	"	140	"	10.00		
	"	159	"	05.70		
	"	164	"	16.44		
	CCVIII	2	Fabbricato da accertare	05.21		
P. 6690)	CLXX	202	Prato irriguo	11.00		
	"	276	Fabbricato da accertare	03.01		
	CCIX	30	" "	" "	40.92	
	CCIX	123	Fabbricato da accertare	08.51		
	"	129	" "	" "	04.46	
	"	130	" "	" "	0.07	
	"	131	" "	" "	06.27	
	"	132	" "	" "	0.18	
	CCX	186	Fabbricato da accertare sottostante alla piazza pubblica lett. O		-- --	
	"	187	Giardino parificato al prato		10.95	
	CXCI	74	Bosco ceduo		20.86	
	"	90	"	"	08.95	
P. 6691)	CLXXXVII	12	Prato		5.33.97	
	"	16	"		3.14.47	
	"	28	"		40.74	
	"	63	"		4.15.80	
	"	66	"		96.15	
P. 6692)	CCXII	106	Pascolo		18.00	
P. 6693)	XCI	55	Seminativo irriguo		2.84.65	
	CXXXV	306	Pascolo		2.00.25	
	"	311	"		1.37.85	
	"	312	Prato		49.10	
P. 6695)	XXVIII	13a			2.83.27	
	LI	159			04.05	da Tessore Giuseppe ed altri - Compravendita rog. Costa 28/6-1907
	"	163	" "		0.05	da Crossetto Anna ecc. Espropriazione - Decreto Pretettizio 20/10-1909.

6.v, 10.v, 30.v, 2/2025A/055.fra, 055.arm, 2.sf, 171.nd, 1.a

Copia del documento originale con apposizione del protocollo

Partenza: AOO 055, N. Prot. 0004773 del 03/09/2026

	162		0.67	Da Gallo Francesco in Lazzero - Compravendita rog. Costa 28/6-1907
P. 6696)	CLXIX	36b	04.40	da Soc. Anon. Venchi & C. ecc. Compravendita rog. Costa 21/1-1920
	"	36c	17.00	" " " " "
	"	34	07.65	Da Bert Michele - Atto suddetto
	"	214	08.70	Da Taverna Giovanni " " "
P. 6699)	LXVI	78	0.11	Da Lanificio di Lucento ecc. Errore imputabile agli uffici e commesso nella compilazione della nota di vettura n.832 anno 1917.
	LXIX	133	09.25	Da Castellani Laura - Compravendita Rog. Costa 5/11-1920
	LXXXVII	129 Pascolo	69.03	Da Demanio dello Stato (antico Demanio) Compravendita rog. Cassinis 23/4-1921
P. 6700)	XCI	53 sub.1	13.25	Da Deagostino Francesco - Espropriazione decreto prefettizio 14/5-1920
	XLII	48 Fabbricato da accertare	0.42	Da S.A.Piemontese di Elettricità Rettifica di Errore commesso nella nota di variazione n.281 dell'anno 1917.
P. 6702)	CXXIII	26	01.07	Da Mosso Giuseppe - Compravendita Atto del Commissario Regio di Torino 5/11-1920.
P. 6703)	CLXIX	216	30.60	Da Bert Michele - Compravendita rog. Cassinis 12/8-1922
	CLXX	181	04.60	Da Ospedale Maggiore San Giovanni Battista - Rettifica di errore computabile agli uffici
P. 6704)	CXIII	70	14.70	Da Venere Giuseppe - Compravendita Rog. Cassinis 6/12-1922
	CXXXVII	121 Prato	03.62	
P. 6705)	XLVI	6	01.80	
	CXV	1	1.09.20	Da Treves Abramo e consorti - Compravendita rog. Cassinis 9/3-1923
P. 6706)	"	38	36.10	" " " "
	"	34	49.75	Da Pecchio Domenico e Michele Compravendita rog. Cassinis 10/7-1923

P. 6706	CXV	35	37.98	da Massaglia Carlo - Compravendita Rog. Cassinis 10/1-1923.
	LIV	37	02.85	Da Ponte Giuseppe - Compravendita Rog. Cassinis 8/8-1923
P. 6707	CXV	36	6.43.54	Da Gariglio Maria - Compravendita Rog. Cassinis 29/1-1924
	CXVI	10	8.00.60	" " " "
	CXV	33	91.31	Da Piola Francesco e consorti - Compravendita Rog. Cassinis 21/6-923
P. 6708	"	32	97.72	Da Betramino Francesco - Compravendita Rog. Cassinis 21/6-1923
	"	6	64.92	Da Guirco Luigi - Compravendita - Rog. Cassinis 19/7-1923.
	"	7	1.60.40	" " " "
	"	31	20.20	Da Nasi Giulia - Compravendita Rog. Cassinis 7/5-1922.
	CXVI	8	1.67.50	" " "
	"	11	1.95.66	" " "
	CXV	77	1.41.08	Da Baretti Dott. Lorenzo e consorti Compravendita Rog. ~~Cassinis 27/5-9~~ Zignoretti 29/2/924
	"	100	02.40	" " "
	CXVII	205	12.22	" " b
	"	206	17.05	" " "
	"	209	09.50	" " "
	"	210	19.53	" " "
	"	211	1.00.45	" " "
	"	213	83.38	" " "
	"	214	3.94.44	" " "
	"	216	71.79	" " "
	"	219	28.42	" " "
P. 6710	CXXXI	82	13.53	Da Zappata Avv. Alfonso e consorti Compravendita Rog. Fubini 14/6-1924
P. 6711	CXXX	69	01.81	Da Castellano Cesare Giulio e consorti - Compravendita rog. Fubini 14/6-1924.

6.v, 10.v, 30.v, 2/2025/A/055.fra, 055.arm, 2.sf, 171.nd, 1.a

Copia del documento originale con apposizione del protocollo

Partenza: AOO 055, N. Prot. 0000004773 del 03/09/2026

	CXXX	62		86.02	Da Castellano Cesare Giulio - Compravendita Rog.Fubini 14/6-1924.
	CXXXI	80		17.61	Da Castellano " "
	CXLIII	171		67.80	da Baili Giuseppe e consorti Compravendita Rog.Fubini 26/5-1924
	CXIII	58		2.68.20	Da Guerrieri Gastone di Mirafiori ecc.Compravendita rog. Cassinis 27/3-1924
	CXIV	102		12.89	" " "
P. 6712	"	116		11.80	" " "
	CV	20		10.90	" " "
	CXXX	94		41.94	Da Longo Felice-Compravendita Rog.Cassinis 16/5-1924
	"	103	½	10.04	" " "
	IX	21		04.90	Da Gremo Domenico e consorti - Compravendita Rog·Cassinis 18/12-1923
	"	22	½	01.25	" " "
	"	23		52.07	" " "
	XXVIII	1		2.11.80	" " "
P. 6713	CXXX	58		1.37.52	Da Beuloff Caterina e consorti Compravendita Rog.Fubini 21/6-1924
	"	89		50.09	" " "
	"	93		1.09.89	Da Virano Maria e consorti Compravendita Rog.Fubini 18/6-1924.
	"	104		05.91	" " "
	"	107b		73.21	Da Giovanni Camerano - Compravendita Rog.Fubini 2/8-1924
	"	105		19.18	Da Camerano Antonio -Atto suddetto.

	CXXX	107a		32.40	da Camerano Antonio - Atto suddetto
	"	107c		22.40	" " " "
P. 6714	CXXII	98		32.00	Da Barale Giovanni e consorti - Compravendita Rog.Cassinis 29/1-1924
	CLXIX	199c	Prato irriguo	49.05	
	"	38a	" "	47.50	
	CXLIX	316		04.20	De Rostagnot Caterina - Compravendita Rog. Fubini 7/9-1925
P. 6715	CXXX	129		48.78	Da Moriondo Federica e consorti Compravendita rog.Fubini 16/9-1924
	"	130		2.29.55	" " "
	"	109		12.74	Da Fino Maria e consorti - Compravendita Rog.Fubini 19/12-1924
	"	110		16.78	" " "
	"	116		05.21	da Accossato Pietro e consorti - Compravendita Rog.Fubini 16/12-1924
	"	121		58.93	da Marten Perolin Contessa Teresina Compravendita Rog.Fubini 19/12-1924
	"	102		18.49	Da Coccolo Teologo Luigi - Compravendita Rog.Fubini 24/12-1924
	"	106		68.00	" " " "
	"	108		21.39	" " " "
P. 6716	LXXXVIII	17a		10.44	
	CXXX	73		50.92	da Prebenda Parrocchiale di S.Vito Compravendita Rog.Fubini 19/7-1925
	"	71		45.34	da Comagliotti Rosa - Compravendita Rog.Fubini 5/9-1925
	"	72		63.75	da Oliveri Beatrice - Compravendita Rog. Fubini 9/12-1924.
P. 6717	XXXIII	63	Prato irriguo	01.35	
P. 6718	CXXX	63		32.74	Da Ceirano Teresa e consorti - Compravendita Rog·Cassinis 28/5-1925
	LXXIII	118	Prato irriguo	01.20	

6.v, 10.v, 30.v, 2/2025A/055.fra, 055.arm, 2.sf, 171.nd, 1.a

Copia del documento originale con apposizione del protocollo

	LXXVI	197	Seminativo irriguo	0.09		
	CXV	9		1.03.10	da Braccotto Giovanni e consorti Reg.Cassinis 9/5-1923	
P. 6719	LI	483	Orto irriguo	0.80		
	CXXX	120		43.34	da Prebenda Parrocchiale di S.Martino - Compravendita Reg.Fubini 13/2-1926.	
	LXXX	783		11.60	da Dalmazzi Avv.Cesare e consorti - Compravendita Reg. Fubini 1/7-1926.	
P. 6720	CXVI	17b		09.40	da Treves Ing.Abramo - Compravendita Reg. Fubini 18/11.1926.	
	"	19b		11.60	" " "	
	"	22b		11.80	" " "	
	CXXX	16		26.67	da Casagrande Martino e Giovanni - Compravendita Reg. Fubini 1/6-1925.	
	"	74		1.25.01	" " " "	
	LI	297		15.30	da Donn.Ettore Gaetano e consorti - Compravendita Reg. Fubini 30/5.1925.	
	"	424		10.05	" " " "	
	CXXX	95		68.80	da Pelassa Giorgio - Compravendita Reg.Cassinis 14/4-1924.	
P. 6721	~~LXXI~~	~~306~~	~~Seminativo~~			
	LXXI	306	Seminativo	00.06		
	XXVIII	14		27.20		
	CLXIX	222a		05.00	da Gabanna Fedele Giov.Batt. Compravendita Reg.Fubini 6/8-1925.	
P. 6722	LXXVII	161		52.83	da Fubini Samuele - Compravendita Reg. Costa 14/7-1920	
	"	162		42.54	" " "	

P. 6724	XCV	36	03.80	da Despot Antonio e consorti - Compravendita Reg. Fubini 4/1-1926	
	CXV	2	54.59	da Fagnoni e Dott.Domenico - Compravendita rog. Fubini 2/2-1925	
	"	4	2.52.70	" " "	
	"	5	37.60	" " "	
	"	10	92.70	" " "	
	"	29	1.89.40	" " "	
	"	37	1.07.32	" " "	
P. 6725	CXV	8	2.16.20	da Canta Bernardo - Compravendita Reg.Cassinis 29/2-1924	
	"	11	36.63	" " "	
	"	30	5.84.65	" " "	
	"	53	2.45.38	" " "	
	CV	2b	20.70	da Canta Carlo' -Cessione rog.Fubini 17/12-1926	
P. 6726	CLX	67	34.90		
	XCI	54	Prato irriguo	2.32.90	
	XCII	75	Fabb.rurale	0.345	
	XCIII	40	Seminativo irr.	11.30	
	XXVIII	13	Bosco misto	2.84.66	
P. 6727	CV	E	Cinta daziaria	41.40	
	CXIII	83	Semin.irriguo	2.37.50	
	"	89	Area di fabb. demolito	15.10	
	CXIV	103	Demin.irriguo	4.19.31	
	CVX	3	Seminativo	71.40	
	"	63	"	61.50	
	"	16	"	1.06.70	
	"	66	"	45.35	

Partenza: AOO 055, N. Prot. 0000004773 del 03/09/2026

6.v, 10.v, 30.v, 2/2025A/055.fra, 055.arm, 2.sf, 171.nd, 1.a

Copia del documento originale con apposizione del protocollo

Partenza: AOO 055, N. Prot. 00004773 del 03/09/2026

	CXV	67	Seminativo	1.98.90
	"	28	"	1.00.50
	"	69	"	04.30
	"	70	"	38.60
	"	43	"	4.06.17
	"	74	Semin.irriguo	0.40.
	"	75	" "	0.40.
P. 6728	"	76	" "	28.70
	"	61	Seminativo	38.62
	"	103	"	02.50
	CXVI	9	"	79.30
	"	106	"	31.10
	"	107	"	36.70
	"	108	"	71.50
	"	12	"	12.90
	"	109	"	60.90
	"	85	"	2.03.10
	"	86	"	2.86.90
	"	87	"	87.70
	"	152	"	1.48.30
	"	88	Prot.Irriguo	44.00
	"	153	" "	91.90
	"	93	Seminativo	26.60
	"	99	Prato irriguo	00.57
	"	C	Cinta daziaria	73.60

	CXVIII	6	Seminativo	28.10	
	"	41	Semin.irriguo	95.30	
P. 6729	"	76	" "	10.20	
	"	77	" "	1.47.80	
	"	52	" "	32.00	
	"	C	Cinta daziaria	18.70	
	CXV	58	Seminativo	1.44.21	
	CXVI	16	Prato irriguo	11.70	
	CXV	91	Seminativo	36.90	
	"	65	"	00.66	
	"	27	"	24.90	
	"	68	"	12.90	
	"	47	"	16.68	
	CXIV	104	Prato irriguo	21.20	
P. 6730	CXXX	67_B		35.60	da Villa Carlo e Giuseppe - Compravendita Rog.Fubini 26/11-1924
	"	65_B		01.25	" " " "
	"	87		30.80	" " " "
	"	115		05.99	" " " "
	CXIX	209	Seminativo	04.47	
	CXX	197	"	18.42	
	CXXII	136	Orto irriguo	38.00	
	"	330	Semin.irriguo	07.70	
	"	177	Bosco misto	84.60	
P. 6731	XXXVIII	107_B		18.60	da Segre Lionello ed altri - Compravendita - Rog.Fubini 8/12-1925
	CXXII	178		59.15	da Reg.Politecnico di Torino - Compravendita rog.Gay 15/7-1927.

6.v, 10.v, 30.v, 2/2025A/055.fra, 055.arm, 2.sf, 171.nd, 1.a

Copia del documento originale con apposizione del protocollo

Partenza: AOO 055, N. Prot. 00004773 del 03/09/2026

	CXXII	179	30.42	da Reg.Politecnico Torino - Compravendita Rog.Gay 15/7-1927
	"	180	15.11	" " " "
	"	181	14.05	" " " "
	"	188	1.68.72	" " " "
	"	183	3.84.96	" " " "
	"	185	1.12.68	" " " "
	"	312	14.10	" " " "
	"	375	05.00	" " " "
	CXXX	124	09.29	da Bergero Giovanni - Compravendita rog.Fubini 14/6-1927
P. 6732	"	70B	50.67	da Ricardo di Netro Gustavo ed altri: Compravendita Rog.Fubini 13/2-1925.
P. 6734	CXXX	83	24.19	da Buridan Giovanna ed altri - Compravendita Rog.Fubini 4/12-1924
	CXL	37b	00.67	da Ghiotti Ernesto - Compravendita Rog. Fubini 19/4-1926.
	"	59b	01.71	da Segre Adele - Compravendita Rog. Fubini 19/4-1926
	CXXX	113	24.93	da Ainardi Romano - Compravendita Rog. Fubini 23/2-1925
	CXXXI	81	10.21	da Canadesi Teresa ed altri - Compravendita Rog. Fubini 17/12-1924
P. 6736	CXXXVI	176c	00.20	
P. 6737	LXV	39b	18.52	da Signoretti Dott.Domenico - Compravendita Rog.Fubini 25/3-926
	"	39c	00.71	" " "
	"	49a	33.67	" " "
	"	50	39.30	" " "
P. 6738	CLXXVI	2b	01.14	da Arimondi Angelina - Compravendita Rog.Cassinis 16/2-1925
	"	6b	25.91	" " "
	LXV	21 a	39.36	da Franchino Giovanni - Compravendita Rog.Fubini 25/2-1925.

	LXV	22a	37.83	da Franchino Giovanni- Compravendita Rog. Fubini 25/2-1926
	"	32b	06.24	da Argano Francesco ed altri - Compravendita Rog. Fubini 21/12-1926
P. 6739	XXXIII	18a	1.76.96	
P. 6741	CLXV	227 b	32.41	da Muniotti Michele ed altri - Compravendita Rog.Fubini 30/5-1926
	"	209 c	11.77	" " "
P. 6742	CVL	115 a	08.58	da Medici del Vascello no.Francesco Vendita Rog. Cassinis 6/7-921
	XC	53	15.00	da Casassa Vittorio e Carlo - Rog.Gay 24/10-1927
P. 6743	CXVI	57 b	19.47	da Sella Giovanni Rog.Fubini 12/11-26
	XL	16 b	38.80	da Gay Ing.Corrado Rog.Gay 5/3-1928
	CLXXIV	166	04.70	da Boggio Giovanni " " 7/3-1928
P. 6744	CVL	D b Terreno già strada pubblica	05.80	
	"	U b " "	02.20	
	"	U d " "	01.20	
	"	U e " "	00.75	
	XXVII	90 Seminativo	07.00	
	"	91 Prato irriguo	01.35	
	CLXX	98 Pascolo	20.13	
P. 6746	VIC	21 b	19.00	da Dacco Antonio - Compravendita Rog. Fubini 26/3-1927
P. 6747	CVL	135 a	08.86	
	"	41 b	00.70	da Capius Edoardo - Compravendita Rog. Gay 6/9-1927
	"	153 b	00.54	" " " "
	CXXXIV	355 b	03.78	da Chiarla Geom.Ernesto ed altri Compravendita Rog.Gay 28/3-1928
P. 6748	XXVII	92	04.70	da Barbera Ferdinando ed altri - Compravendita Rog.Fubini 24/8-26
	"	171	66.50	" " "
P. 6751	LXI	D Cinta daziaria	17.00	

6.v, 10.v, 30.v, 2/2025A/055.fra, 055.arm, 2.sf, 171.nd, 1.a

Copia del documento originale con apposizione del protocollo

Partenza: AOO 055, N. Prot. 00004773 del 03/09/2026

	LXVII	43	Seminative irrigue	06.60	
	"	F	Cinta daziaria	22.60	
	LXIX	295		05.40	
	LXX	290	Seminative irrigue	09.80	
	"	291	" "	06.00	
	"	57	" "	09.00	
	"	356	" "	08.90	
	"	357	" "	06.70	
P. 6752	XXXXVIII	119	Prato irrigue	39.85	
P. 6754	LXXXVI	35		19.35	da Bobbio Silvio - Espropriazione - Decreto Prefettizio 11/10-1919
	LXXXXII	37 b		03.97	da Reg.Ospizio di Carità - Espropriazione - Decreto Pregettizio 11/10-1919
	"	52 b		00.45	" " " "
P. 6755	LXXXXIII	41		13.12	da Panquario Vittorio e sorella - Espropriazione Dec.Prefett. 14/5-1920.
	"	44		65.70	" " " "
	CXVIII	34		14.30	" " " "
	"	35		46.19	" " " "
	"	36		85.60	" " " "
P.6757	CLXVIV	244 b		10.10	da Dec.An.Venchi - Cessione Reg. Fubini 26/6-1926.
	CLXXIV	96 c		00.17	da Tavalla Pietro - Espropriazione Dec. Prefettizio 15/3-1928
P.6760	LIV	2 i		03.30	da Rossi Giulio Cesare - Cessione Reg.Fubini 11/11-1927

	LIV	21		16.31	da Rossi Giulio Cesare - Cessione Rog.Fubini 11/11-1927
	"	5 c		03.12	" " " "
	CLV	E-a		07.95	
P.6761	CLX	8-c		66.67	da Moriondo Giovanni ed altri - Permuta Rog.Fubini 3/3-1927
P.6764	LXXX	44	Seminativo	13.90	
	"	687	Prato	12.10	
P.6765	XXXXI	25 c		10.25.43	
	XXXVIIII	84	Orto irrig.	31.00	
	"	88	Semin.irrigue	29.20	
	"	F	Cinta daziaria	43.40	
P.6766	CXXXxIII	178		64.30	da Pasqualetto Pietro e moglie - Compravendita Rog.Gay 13/11-1928
P.6767	LXXXII	20 b		54.50	da Dalmazzi Fratelli - Cessione Rog. Gay 1/9-1928
	LXXII	694	Prato irrigue	00.60	
	"	695	" "	02.70	
	"	991	" "	00.15	
	"	690	" "	03.70	
	"	287	Seminative	02.60	
P.6768	XXXXI	13	Orto irrigue	08.40	
	"	14	Prato irrigue	2.67.00	
	"	79	" "	09.50	
	"	16	" "	6.10.00	
	"	81	Semin.irrig.	7.65.00	
	"	82	" "	79.50	
	"	100	" "	14.00	
	"	86	Fabb.da accert.	46.00	

6.v, 10.v, 30.v, 2/2025A/055.fra, 055.arm, 2.sf, 171.nd, 1.a

Copia del documento originale con apposizione del protocollo

Partenza: AOO 055, N. Prot. 00004773 del 03/09/2026

XXXXI	87	Fabbric.da accertare	06.00	
"	88	" " "	06.70	
"	89	" " "	05.00	
"	90	" " "	05.30	
"	91	" " "	45.00	
"	92	" " "	42.30	
"	93	Seminat.irriguo	79.00	
"	94	" "	22.80	
"	105	" "	09.60	
"	48	" "	1.11.00	
"	50	Prato irriguo	76.50	
"	112	Fabbric.da accertare	~~13.00~~ 56,50	
"	113	" " "	~~56.50~~ 13.00	
"	114	" " "	16.00	
"	115	" " "	54.40	
"	62	Semin.irriguo	34.40	
"	63	" "	73.00	
P.6769) "	119	" "	08.80	
"	123	" "	83.70	
XXXXVIII	124	Fabbric.da accertare	09.60	
"	147	" "	09.20	
"	148	" "	15.30	
"	149	" "	15.90	
"	150	" "	15.50	
"	151	" "	15.60	

XXXXVIII	152	Fabbric. da accertare	06.50	
XXXXIII	50	Seminative irriguo	05.50	
XXXXIII	29	Prato irriguo	75.00	
"	17	" "	12.00	
"	D	Cimitero	10.51.00	
XXXXVII	19	Pascolo	22.00	
"	35	Prato irriguo	50.50	
"	37	Fabbric.da accertare	37.00	
"	D	Cimitero	47.68.95	
P.6770) XXXXV	123	Prato irriguo	17.00	
"	94	" "	26.40	
"	120	" "	30.80	
"	122	Bosco ceduo	36.40	
LXXVII	23		16.78	da Bossonetti Luigi - Cessione - Rog.Gay 11/2-1928
"	24		56.69	" " "
LXXXI	81	Fabbric.da accertare	40.50	
"	84	" " "	62.00	
"	311	Prato irriguo	14.50	
"	312	Terreno (già strada pubblica)	01.50	
"	313	" " "	04.50	
P.6771 LXXXVII	166		13.50	
"	167		12.80	
CIV	16		03.10	da Gatti Maria - Completamento della nota di voltura N.2035-1924.

6.v, 10.v, 30.v, 2/2025A/055.fra, 055.arm, 2.sf, 171.nd, 1.a

Copia del documento originale con apposizione del protocollo

Partenza: AOO 055, N. Prot. 00004773 del 03/09/2026

XXXXVIII	68	Prato irriguo	5.45.00	
"	80	" "	29.60	
"	81	Corte rurale	07.40	
XXXXXVIIII	6	Incolto produttivo	23.50	
"	90	Fabbric.da accer.	16.70	
P.6772) LCCCII	102 b		02.60	da Marchetti di Muriaglio Cav.Modesto ed altri - Compravendita Rog.Gay 26/3-1928
"	102 c		01.92	" " "
LXIV	187 a		00.40	
CXV	44		3.23.43	da Devecchi Avv.Luigi - Completamento della nota di voltura N.3663-1927
LXV	43 e		01.48	da Fiorio Celestino ed altri Compravendita Rog. Costa 2/3-1911
"	59 c		00.09	" " "
"	62 b		00.33	" " "
"	43 s		02.88	da Fiorio Celestino ed altri Compravendita rog.Fubini 30/5-1925.
"	59 b		00.35	" " " "
"	62 a		00.59	" " " "
P.6773) LXV	47 a		91.86	
"	43 z		01.34	da Mosso Angelo ed altri - Compravendita Rog.Fubini 30-5-1925
XXXX	7		58.00	da Sacerdote Emanuele - Cessione Rog.Gay 29/5-1928.
"	75 B		78.52	" " " "
P.6774) CXXX	59		1.35.66	da Bosio Filippo - Compravendita Rog.Fubini 19/8-1914
LXXXV	47	Prato irriguo	14.01	
"	76	" "	14.30	
P.6775) LXXXVIII	58	Giardino (parificate al seminativo)	1.72.70	
"	64	Prato irriguo	39.70	
"	129	Giardino purif. seminativo	50.00	
CXXX	99		47.75	da Ferrero di Cavalla Leone Cav. Luigi - Compravendita Rog. Fubini 4/10-1924
P.6776 "	139		01.60	da Boschetti Mario - Compr. Rog.Fubini 4/10-1924
LXXVII	115		15.54	da Peyrani Eugenio - Compravend. Rog. Gay 12/11-1929
"	120		10.20	da Patti Attilio - Compravendita Rog.Gay 12/11-1929
"	125		20.10	da Genino Lorenzo - Compravendita Rog.Calza 31/10-1929
XL	209		14.00	da Vergnano Francesco ecc. Cessione Rog.Fubini 8/7-1926
P.6778) VC	10	Orto irriguo	40.50	
"	43	Pascolo cespug.	01.75	
"	78	" "	00.80	
CIV	28	Prato irriguo	16.26	
CIII	45	" "	29.70	
LXXXXVI	30	Seminativo irrig.	60.06	
CXXXXV	15	Prato	62.50	
"	16	Bosco ceduo	98.70	
CIIII	4	Giardino purif.al prato da Classe 3)	24.00	
"	488	" " "	17.40	
"	317	Seminativo	00.30	
CXXX	88		44.29	da Picco Enrichetta ecc.- Compravendita Rog. Fubini 31/12-1924

6.v, 10.v, 30.v, 2/2025A/055.fra, 055.arm, 2.sf, 171.nd, 1.a

Copia del documento originale con apposizione del protocollo

Partenza, AOO 055, N. Prot. 00004773 del 03/09/2026

	CLXXIV	170 b	01.68	da Delpiano Luigi - Cessione rog. Gay 13/10-1927	
	"	167 b	00.80		
P.6779)	LXXXXIII	2 b	70.90	da S.A.Immobiliare Compravendita Rog. Gay 29/1-1929	
	"	2 c	05.04	" " " "	
	"	36 b	16.20	" " " "	
	"	39	18.72	" " " "	
	"	53 b	18.20	" " " "	
	LXXXII	22 b	1.03.46	da Sacerdote Cav.Emanuele ecc. cessione Rog.Gay 22/5-1928	
	"	40 b	14.50	da Levi Mario ecc. Cessione Rog.Gay 13-10-1928	
	"	40 c	13.75	" " " "	
	"	43 b	00.30	" " " "	
	"	43 c	00.32	" " " "	
	"	43 d	00.04	" " " "	
P.6780)	LXXXV	8 a	42.50		
	LXX	40 b	01.30	da Galdini Ferdinando - Cessione Rog.Gay 28/10-1927.	
P.6783)	CLXXXII	33 Prato irriguo	23.70		
	"	333 " "	65.20		
	"	334 " "	09.90		
	CLXXXIII	41 Prato irriguo	07.50		
	CXXIII	17½ b	00.03	da Soc.Immobiliare l'Ausiliaria Compravendita Rog. Gay 15/12-1927.	
	XXXXV	119 b	27.40	da D.A.Snia Viscosa - Cessione Rog.Fubini 16/7-26.	
	"	121 b	64.35	" " " "	
P.6784)	LXIV	97 h	09.60	da Istituti Bonafous - Cessione Rog.Fubini 16/3-1927.	

	CXXXXVII	205 B	02.95	da Soc.An."Fribourgoise" Cessione Rog.Gay 17/1-1930	
	"	207 b	01.30	" " "	
	"	209 b	03.05	" " "	
	CLXXVI	469 Pascolo	02.45		
	CLXXIV	171 b Prato irriguo	05.40		
	"	171 d " "	01.00		
	CII	50 b	22.80	da Quaglino Battista - Cess. Rog.Gay 9/12-1927.	
	"	11 b	09.00	da Emma Giuseppe Cessione Rog.Gay 12/5-1928	
	"	12 b	07.50	" " "	
	"	14 b	01.20	" " "	
	"	15 b	01.20	" " "	
	"	16 b	17.00	" " "	
P.6785)	CII	9 b	07.50	" " "	
	"	13 c	19.00	" " "	
P.6785)	CXXXXIII	123 b	03.20	da Passarino Elisa - Cess. Rog.Fubini 19/12-1927	
	CLXX	126	1.62.60		
	CLXXV	136 Fabbric.da accer.	12.80		
	"	137 " "	00.70		
P.6786)	LXXXXVII	7	04.62	da Despot.Antonino - Compravendita Rog.Gay 27/10-1928	
	"	8	62.40	" " "	
	"	9	1.37.51	" " "	
	LXXXXVI	15 b	1.74.55	" " "	
	LXXXXVII	32 b	7.78.80	" " "	
	CXXXVII	31 b	00.70	da Vercelli Luigi ecc. Cessione Reg.Gay 23/10-928	

6.v, 10.v, 30.v, 2/2025A/055.fra, 055.arm, 2.sf, 171.nd, 1.a

Copia del documento originale con apposizione del protocollo

Partenza: AOO 055, N. Prot. 00004773 del 03/09/2026

	CXXXVII	35 d	00.80	da Vercelli Pasquale - Cessione Rog. Gay 23/10-1928	
	CXXXV	103 a	48.50		
	CLXVII	64 b	07.78	da Caruzzo Pietro - Cessione Rog. Gay 30/12-1927.	
P.6787)	XXXXV	3 b	00.65	da Soc. Snia Viscosa - Compravendita - Rog.Gay 20/3-930	
	"	8 b	01.69	" " " "	
	"	37	04.60	" " " "	
	LXXXXVII	33 a	00.02	da Beltramo Giuseppina - Cessione Rog.Gay 8/11-928	
P.6788)	CXVIII	152	06.80	da Lione Giovanni - Permuta Rog.Cassinis 18/6-1921	
	CXXIII	I Cimitero	36.60		
	XXXXV	3 d	01.50	da S.Snia Viscosa-Compravendita Rog.Gay 28/2-1930.	
	"	3 e	1.39.53	" " "	
	"	4	09.39	" " "	
	"	5	17.03	" " "	
	"	6	58.95	" " "	
	"	7	28.00	" " "	
	"	8 a	1.95.31	" " "	
	"	10 g	15.00	" " "	
	CXXXIII	20 b	01.00	da Tonelli Comm.Giuseppe - Cessione Rog.Gay 8/6-1928	
	"	265 b	01.05	" " "	
P.6790)	CXXX -	101	30.86	da Dalmazzo Giuseppina - Cessione Rog.Fubini 4/12-1924	
	LXVIIII	373	06.88	da Lusso Maria - Completamento di compravendita Nota 170 Rog. Fubini 28/6-1925.	
	CXXXIV	21 Pascolo	89.00		
	"	22 Prato	53.40		
	"	23 "	17.50		

	CXXXIV	157 Pascolo	17,80		
	"	208 Seminativo	1.26.00		
	"	1 Giardino purificato (al prato di classe 3°)	07.90		
	"	163 Incolto sterile	02.57		
	"	155 Seminativo	53.00		
	"	164 Incolto sterile	17.65		
	"	167 Seminativo	34.00		
	"	393 "	20.00		
	"	168 Seminativo arborato	11.40		
	"	6 Prato	13.30		
	"	24 "	1.19.00		
	"	20 Fabbricato da acc.	05.50		
	"	369 Seminativo	04.50		
	"	25 "	30.70		
	"	372 Fabbricato accertare	19.80		
P.6797)	CXXXIII	347 Pascolo	03.20		
	"	376 Prato	01.50		
	LXXII	698	28.00	da Levi Mario ecc. Cessione Rog.Gay 14/5-29	
	"	369	08.20	da Cagna Carolina - Cessione Rog.Gay 5/9-29	
	"	76	19.20	da Capra Giovanni - Cessione Rog.Gay 5/9-28	
P.6792)	IL	320 b	05.90	da Benedetti Ricciardi Cessione Rog.Cabras 17/1-931	
	"	321 b	11.22	" " "	
P.6792)	CXXIV	223 Fabbricato accertare	32.42		

6.v, 10.v, 30.v, 2/2025A/055.fra, 055.arm, 2.sf, 171.nd, 1.a

Copia del documento originale con apposizione del protocollo

Partenza: AOO 055, N. Prot. 00004773 del 03/09/2026

	CXXIV	249	Seminativo	14.07	
	"	326	Fabbricato acc.	01.50	
	CXXVII	145	Prato	01.20	
	CXXVIII	368	Seminativo	03.40	
P.6793(	XXXVIII	15		01.90	da Sacerdote Cav.Edmondo cessione Rog.Calza 29/1-931
	XXV	328	Pascolo cespug.	03.00	
	IVC	148		10.28	da Despot Antonio ed altri - Complementare Nota 598/1930 Rog.Gay 27/10-1928.
P.6794)	CXXXVII	50 a		11.38	"
	CLXXIV	172 B		35.87	da Giordana Maddalena - Cessione Rog.Fubini 29/6-927
	"	468 B		02.16	da Berardi Teresa cessione Rog.Fubini 28/6-1927
P.6795)	LXXVIII	15 B		07.60	da S.A. Immobiliare Ligure Piemontese - Compravendita Rog. Gay 22/5-1928.
	"	47 B		08.50	" " " " "
	LXXXII	99 B		06.90	" " " " "
	"	100 A		1.18.40	" " " " "
	"	103 A		9.60.70	" " " " "
	LXXIX	64 E		52.70	" " " " "
	VC	15 B		1.96.55	da S.A. Fiat - Cessione Rog. Fubini 15/12-926
P.6796)	LXII	51		2.33.40	da Deritto Secondo Cessione Rog.Gay 3/4-1930
	CIL	561		01.20	da Gilli Ernesto ecc.cessione Rog.Fubini 9/6-1926.
	CV	6 B		94.60	da S.A. Immobiliare Stupinigi. Cessione Rog.Gay 28/2-1928
P.6797)	LXXXII	17		23.98	da S.An. Immobiliare Ligure Piemontese compravendita Rog. Gay 22/5-1928.
	"	18		05.15	" " " "

	LXXXII	19		7.09.60	" " " "
	"	156 c		09.54	da Bosso Vittorio - Cessione Rog.Gay 3/9-1931
	LXXII	32 A		05.81	da Carri Maddalena - Cessione Rog.Gay 27/7-1929
P.6798)	CLXIX	36 A		28.40	da Remmert U. e C. Cessione Rog.Gay 11/6-1929
	"	199 e		00.40	" " " "
	XL	87 B		89.23	da Delleani Lorenzo - Cessione Rog.Gay 9/1-930
	CIV	18 D		10.92	S.A. Immobiliare - Cessione Rog.Gay 28/2-1928
	CV	8 B		22.00	" " "
	CIV	18 F		02.35	da Martinolo Ettore - Cessione Rog.Gay 28/2-1928
	"	18 B		14.55	da Boggio Comm. Oscar - Cessione Rog.Gay 28/2-1928
	XXXXI	61 A		1.72.05	
P.6799)	CIL	211 B		01.13	da Ansaldi Luigi - Cessione Rog. Gay 13/7-1929
	"	532 B		00.20	" " " "
P.6800)	LII	9 A		21.29	
	CLXV	87 B		01.70	da Miniotti Michele ed altri - Cessione Rog.Gay 14/6-1929
	LXXII	731 B		08.09	da Minchiante Matteo - Cessione Rog.Gay 18/10-1929
	"	215 B		05.78	da Debenedetti Enrico - Cessione Rog. Gay 27/8-1929
P.6801)	LXXII	227 D		39.21	da Ferrero Francesco - Cessione Rog. Gay 8/8-1928
	"	73 C		57.07	da Rolle Giovanni - Cessione Rog. Gay 7/9-1929
	CLXIII	66 C		01.50	da Bozzolo Tancredi e Forno Marcello - Cessione Rog. Cabras 21/5-1929.
	"	75 C		01.00	" " " "
	"	75 D		00.10	" " " "
	"	77 B		03.95	da Plubér Giulio - Cessione Rog. Gay 22/6-1929
	LXXII	725 B		11.10	da Merlin Giuseppe - Cessione Rog.Gay 20/6-1929

6.10.V, 30.v, 2/2025A/055.fra, 055.arm, 2.sf, 171.nd, 1.a

Copia del documento originale con apposizione del protocollo

Partenza: AOO 055, N. Prot. 00004773 del 03/09/2026

	LXXII	726 B	06.50	da SanettiFilippa Alberto Rog.Gay 20/6-1929
	"	217	23.00	da Sanetti Francesco Rog·Gay 20/6-1929
P.6802)	CIV	29 A	01.93	
	LXXII	61 C	01.20	da Bodio Savino e moglie - Cessione Rog. Gay 21/3-1929
	"	225 B	01.89	da Gianolio Lina Giuseppe - Cessione Rog·Gay 2/7-929
P.6803	"	226 E	03.00	da Colombatto Giorgio - Cessione Rog. Gay 2/7-1929
	"	773 B	02.40	da Colombatto Giovanni e moglie Kessione Rog. Gay 2/7-1929
	LXV	1	50.33	da Calcagno Gustavo Paolo - Cessione Rog·Gay 9/1-930
	LXXIV	121	35.80	da Bonelli Carolina - Compravendita Rog. Gay 28/5-930
	LV	38	1.24.98	da Sacerdote Marcello ed altri - cessione Rog. Gay 10/6-1930
	XXXVIII	100	05.54	da Fasano Giuseppe - Cessione Rog.Gay 19/7-1930
P.6804)	IVC	145	11.10	da Bianzeno Giovanni - Cessione Rog·Gay 24/4-1921
	"	146	04.32	" " " "
	"	144	12.23	da Camerlo Paolo ecc. Cessione Rog.Gay 24/4-1931
	"	21	11.80	da Gerdasio Giuseppe e Giovanni ecc. Cessione Rog·Gay 24/4-930
P.6805)	CLXV	88 B	00.30	da Bozzolo Tancredi ecc. Cessione Rog.Gai 24/4-1930
	LXV	43A	73.69	da Fiorio Vittorio - Compravendita Rog. Gay 3/8-1929.
	"	59A	07.39	" " " "
	"	61B	03.00	" " " "
	CXXIV	53	28.30	da Cristino Alfredo - Cessione Rog.Gay 15/5-1930
	CXXXV	188 B	08.40	da Engelfred Mario Alberto - Cessione Rog. Gay 11/12-1928
	LXXXI	17 B	18.64	da Demanio dello Stato (Ramo Ferrovie) Compravendita Rog.Gay 24/3-1931
P.6806)	CXXX	60	1.22.05	da Pecco Basilio ecc. Compravendita Rog·Fubini 29/9-1924.
	"	61	1.01.74	" " " "

	LII	6 C-	06.81	da Talmone Alberto- compra vendita Rog. Gay 17-5-1930-
	IVC	111 A	10.17	da Vacchino Giuseppe ecc. compra-vendita Rog. Gay 27/3-1930-
	LV	48	43.34	da Ferrero Giuseppe- compra-vendita Rog. Gay - 17/4-1930 -
	"	49	90.90	" " " " " "
	"	50	71.59	" " " " " "
	LXII	50 B	10.70	" " " " " "
	"	50 C	14.98	" " " " " "
P.6807-	III	10	33.60	da Sacerdote Leone - Cessione - Rog. Gay - 12-11-1930 -
	LII	10 A	04.10	da Bordone Onorina ed altri - cessione Rog. Gay - 26/5-1930-
	"	10 B	01.23	" " " " " "
	"	11	06.75	" " " " " "
	CIL	316 A.	03.82	
	LXXII	226 D	03.96	da Giacotto Vittorio compra-vendita- Rog. Gay 24/5-1930-
P.6808-				
	CXXXIV	12 A	06.75	
	"	12 B	00.36	
	"	13 A	08.24	
	"	14 A	24.80	
	"	15 A	03.12	
	LXIV	93 Orto irriguo	16.20	
	"	541 Prato irriguo	02.40	

6.v, 10.vi, 30.v, 2/2025A/055.fra, 055.arm, 2.sf, 171.nd, 1.a

Copia del documento originale con apposizione del protocollo

P.6808 -LXIV	481	Prato irriguo	48.00		
"	98	" "	10.90		
"	101	" "	09.70		
"	102	" "	11.90		
"	503	" "	24.00		
"	169	Pascolo "	06.20		
"	504	" " "	06.00		
"	170	" " "	03.10		
"	505	" " "	04.10		
"	265	Fabbricato da accertare	55.00		
"	533	Prato irriguo	08.85		
"	538	incolto produttivo	05.20		
"	539	" "	07.30		
P.6809 - LV	53		1.81.01	da Piccola Casa (Cottolengo) Cessione Rog. Gay 3/6-1930-	
CXXXXVI	85 B		03.20	da S.A. Valdocco- Cessione - Rog. Gay- 16/1/1930-	
XC	1 B		40.00	da S.A. Metalli - compra-vendita- Rog. Gay - 28-2-930-	
"	77 B		16.60	" " " " "	
"	127 B		01.25	" " " " "	
LXXXXI	224		09.80	" " " " "	
LXXXIV	27 B		48.10	da Torassa Lorenzo compra-vendita Rog.Gay 29/4-1930-	
P. 6810 LIII	112 B		05.50	da S.A. Manifattura Dora- Cessione Rog. Gay 25-3-1930-	

P.6810 - LXVI	58 B	02.99	da Gorlier Domenico-Cessione - Rog. Gay 15-10-1931	
CIL	4 Incolto prod.	1.33.44		
CLXXXII	107 D	00.70	da Cacherano di Bricherasio Sofia espropriazione D.Prefettizio 7/2-914	
"	153 C	00.19	" " " "	
P.6810 - CLXI	331 B	91.71	da Miniotti Fratelli Completamento Voltura prec. - Rog·Fubini 31/5-1925	
P.6811 - CLXXIII	242	12.05	da S.T.se Gestione Immobiliare - Cessione Rog·Gay - 3/10-1931.	
P.6811 - LXXVII	18 B	03.10	Da Serafino Candida - Cessione Rog. Gay 28/6-1930	
"	25 B	18.40	" " "	
VIIC	7 C	17.00		
LXIV	121 B	03.01	da Enrico Luigi Cessione - 30/9-1930	
P.6812-CXXXXIII	12 A	14.60	da Arosio Enrichetta - Cessione Rog. Gay 29/1-1931	
"	21 A	19.93	" " "	
"	24 A	15.40	" " "	
LXV	43 Z	15.38	da Aymasso Luigia - Cessione - Rog. Gay 13/5-1930	
LXXXIV	5 B	04.61	da Borassa Lorenzo - Cessione Rog. Gay 18/1-1930.	
"	97 B	20.74	" " " "	
"	27 C	14.20	" " " "	
CXXXXIII	128 B	02.64	da Gazzi Gaspare - Cessione Rog.Gay 27/9-1930	
P.6813 - CLXIX	22	51.00	da S.A. Off. Moncenisio - Compra-vendita - Rog. Cabras 19/11-1930.	
"	31	22.40	" " " "	
"	32	1.25.59	" " " "	
"	33	54.40	" " " "	
LXVI	72	1.28.20	da Momigliano Avv. Alessandro - Cessione Rog. Gay 31/10-1931.	

Partenza: AOO 055, N. Prot. 00004773 del 03/09/2026

6.v, 10.v, 30.v, 2/2025A/055.fra, 055.arm, 2.sf, 171.nd, 1.a

Copia del documento originale con apposizione del protocollo

P.6813 - LXVI	73		13.70	da Momigliano Avv. Alessandro - Cessione Rog. Gay 31/10-1931
CLXXIII	248		04.50	da Nigra Lucia - Cessione Rog. Cabras 13-8-1931
P.6814 - CXX	11 A		09.22	Da Piccini Comm. Vittorio Cessione Rog. Gay 9/11-1931
"	12		89.58	" " "
"	13		06.26	" " "
"	14		42.27	" " "
CXXI	89		47.21	" " "
"	96		26.84	da Piccini Comm. Vittorio - Cessione Rog. Gay 9/11-1931
"	90		85.25	" " "
"	91		3.50.02	" " "
"	92		41.72	" " b
"	93		06.17	" " "
"	94		1.44.64	½ " "
"	95		1.85.58	" " b
LXXVII	189	area da accertare	1.15.80	"
"	197	" "	01.94	
"	91	Prato irriguo	40.18	
"	208	Area da accertare	04.10	
"	199	Fabbricato da accertare	08.21	
P.6815 - LXXII	740		04.40	da Momigliano Alessandro Cessione Rog. Gay - 7/5-1930

P.6816 - LXXII	759 A		06.90	da Colombo e Diena - Cessione _ Rog. Gay 30/4-931
XXXV	93		03.72	da S.A. Elettrica Alta Italia - Cessione Rog. Gay - 21/2-1931
LIII	92 B		07.00	da Teia Pietro Edoardo - ecc. Cessione Rog. Gay 15-9-1930
CLXXXIV	270 A		1.02.24	
P.6817 -LXXIX	89	Fabbricato da accertare	14.90	
"	91	Area da accertare	29.70	
"	92	Seminativo irriguo	91.50	
½	96	Fabbricato da accertare	2.44.40	
"	97	Area da accertare	61.50	
"	98	Fabbricato da accertare	03.10	
"	99	" "	03.10	
"	100	" "	35.00	
"	101	" "	09.00	
"	102	" "	01.10	
"	103	" "	00.08	
"	104	" "	1.81.70	
"	105	" "	00.40	

Partenza: AOO 055, N. Prot. 0000477 del 03/09/2026

6.v, 10.v, 30.v, 2/2025A/055.fra, 055.arm, 2.sf, 171.nd, 1.a

Copia del documento originale con apposizione del protocollo

P. 6817 - LXXIX - 106	Fabbricato da accertare	03.00		
" 107	Area da accertare	1.97.30		
" 108	Prato irriguo	52.70		
CIL - F B	- Terreno (già acqua esente - estimo)	05.00		
CVL - 128 B		08.00	da Ogliani Cav.Federico - espropriazione Reg. D. Prefettizio Rog·Gay-31/12-1928	
CXXXIII - 195 B		03.90	da Malvano Cesare - Cessione Rog·Gay 5/4-1930	
" 201 B		02.36	" " "	
" 315 B		02.80	" " "	
P.6818 -CXVI - 50 B		00.34	da Devecchi Avv.Luigi Cessione Rog. Gay 6/8-1930	
" 53.B		08.60	" " "	
" 96 B		24.90	" " "	
VII C 15 B		93.50	da S.A. Fiat - Cessione Rog.Gay 22/6-1929	
" 49 B		00.06	" " "	
" 52 B		1.19.68	" " "	
CXVIII 3 B		02.05	" " "	
" 1		15.01	" " "	
" 65 B		01.36	" " "	
CVL 147 B		01.50	da Stratta Cesare - Cessione Rog. Gay - 16/1-1930	
P.6818 - CIVL - 80 B		04.85	da S.A. L'Alpe Immobiliare Cessione Reg. Gay 11/3-1930	
P.6819 - CXXX 8 C		03.13	da Arisio Prospero -ecc. Compra vendita Reg.Gay 8/11-1930	
" LIII 48 B		06.70	Da Richard Augusto - Cessione Rog.Gay - 8/4-1930	
" 52 H		16.77	" " "	
XXV 89	Fabbricato da accertare	13.31		
" LIV 51 B		00.47	da Rossotto Giuseppe - Cessione - Rog. Gay 24/5-1930	
" 82 B		06.09	" " "	
LV 37		1.51.00	da Dumasco Antonio - Compra vendita - Rog. Gay -15/11-1930	
P.6820 -CLXXIII 244		19.80	da S.tà Valdocco - Cessione Rog. Gay - 23/2-1932.	
CXX 19		06.06	da Barbè Ing. Eugenio Cessione Rog. Gay - 10/3-1932.	
" 20		66.09	" " "	
" 23		82.67	" " "	
" 27		18.49	da Barbè Ing. Eugenio cessione Rog. Gay - 10/2-1932	
" 28		1.34.44	" " "	
" 30		01.71	" " "	
" 36		41.15	" " "	
CXXIII 72		24.50	da Morelli Ing. Gustavo Cessione Rog. Gay - 5/3-1932	
P. 6820 - CXXIII 73		59.00	da Morelli Ing. Gustavo - Cessione Rog. Gay - 5/3-1932	

Partenza: AOO 055, N. Prot. 00004773 del 03/09/2026

6.v, 10.v, 30.v, 2/2025A/055.fra, 055.arm, 2.sf, 171.nd, 1.a

Copia del documento originale con apposizione del protocollo

P.6820 - CXXVI	1	03.40	da Morelli Ing·Gustavo - Cessione Rog. Gay - 5/3-1932	
"	2	25.47	" " "	
"	4	24.25	" " "	
"	5	25.11	" "	b
"	6	13.86	" " "	
"	7	08.29	" " "	
"	8	25.12	" " "	
"	9	08.65	" " "	
"	10	15.88	" " "	
"	11	03.14	" " "	
"	12	40.58	" " "	
"	29	04.70	" " "	
P. 6821 - VIII	16 B	75.00	da S.A. Tellas - Cessione Rog. Gay - 15/10-1930	
LXX	170	04.40	da Gallesio Maria - Cessione Rog. Gay - 5/4-1932	
LXXXII	26 A	06.30	da Sacerdote Emanuele - Cessione Rog. Gay 7/3-1930	
"	76 G	07.06	" " "	
"	22 C	15.55	" " "	
"	" E	28.92	" " "	
"	75 H	09.60	" " "	
"	27 A	20.45	" " "	

P. 6821 - LXXXII	76 M	06.28	da Sacerdote Emanuele Cessione Rog·Gay- 7/3-1930
"	154 G	28.30	" " "
"	156 A	39.98	" " "
"	156	11.60	" " "
P. 6822 - "	155	11.16	da Veronese Francesco - Cessione Rog·Gay - 24/2-1931
"	156 D	09.54	" " "
CVIL	180 B	08.90	da Castelli Eugenio Cessione Rog·Cabras 5/7-1930.
LXXXVII	111 B	05.80	Da niccoli Gerolamo ecc. Cessione Rog.Gay-28/11-931
CIII	42 B	01.05	da Relle Giovanni - Cessione Rog. Cabras - 17/9-1931
LXXXII	27 E	00.63	da Monaco Carlo - Permuta Rog. Gay 29/4-1930
"	28 A	12.42	" " "
P. 6823 "	154 H	03.60	da Boirol Romilda - Cessione Rog.Gay - 9/12-1930
"	156 B	05.31	" " " "
"	154 I	01.80	da Aprà Giuseppe - Compravendita Rog.Gay 9/12-1930
CXXXIV	198 B	68.34	da Vinais Delfina - Permuta Rog. Gay - 14/12-1929
XXXIX	4 B	04.86	da Rivizza Emanuele - Cessione Rog. Gay 21/7-1931

Partenza: AOO 055, N. Prot. 00004773 del 03/09/2026

6.v, 10.v, 30.v, 2/2025A/055.fra, 055.arm, 2.sf, 171.nd, 1.a

Copia del documento originale con apposizione del protocollo

P. 6823 -	XXXIX	18 B	02.49	da Ravizza Emanuele - Cessione - Reg. Gay - 21/7-1931
"	"	16 G	04.50	da Rossetto Ernesto - Cessione Rog. Cabras - 4/8-1931
"	"	79 G	01.70	da Pasta Anna Cessione Rog. Gay - 1.8-1931
P.6824 -	"	15 D	04.65	da Giacobino Domenico - Cessione Rog.Gay- 30/7-1931
"	"	85 G	02.56	da Giacobino Caterina - Cessione Rog. Gay - 30/7-1931
"	"	34 B	25.62	Da S.A. Alta Italia - Cessione Rog. Gay - 15/3-1932.
	VDC	63 B	02.80	da Ricciardi Ettore - Cessione Rog. Gay - 3/11-1931
"	"	51 B	03.08	da Amato Giuseppe - Cessione Rog. Gay - 17/11-1931.
	IVL	302 F	09.15	da Sacerdote Emanuele - Cessione Rog. Gay - 16/7-1931.
P.6825 -	LXXII	737 B	07.43	da Ellena Ing.Giovanni - Cessione Rog. Gay - 7/3-1931
"	"	"		
	LXXIV	138 A	01.10	
	LXVI	71	1.30.72	da Mazzucchelli e Dentis - Cessione Rog. Gay - 17/3-1932
P.6826 -	LXVI	58 A	30.97	da Miglietti Fratelli - Cessione Rog.Gay - 10/11-1931
	XXXV	8 A	70.95	da Garra Angelo - Cessione - Rog. Cabras 20/11-1930.

P. 6826 -	LVI	289 B	00.10	da Garra Angelo - Cessione rog. Cabras 20-11-1930-
	XXXVII	.46	02.15	da Segre Davide ecc. - Cessione Rog. Gay 11-6-1931-
P. 6827 -	LXIX	195 B	01.65	da Bassino Coniugi- Cessione Rog. Gay - 20-2-1932-
	XXXIX	1 B	05.05	da Fantino Giovanni - Cessione - Rog. Gay - 10-3-1932-
	XXXV	337 F	21.15	Da Bonelli Carolina... Espropriazione - D. Prefettizio 27-3-1931- 8-4-1931-
P. 6828 -	CLXXXII	37 B	01.02	da Gianotti Romano - Cessione Rog. Gay - 8-1-1930-
"	"	39 B	01.37	" " " "
"	"	43 B	15.57	" " " "
"	"	163 B	12.65	" " " "
	LXXXIX	18	03.20	da Cumino Emanuele - Cessione Rog. Gay - 12/6-1930-
	CVL	53.B	07.30	da Gozzi Clotilde ed Albertina cessione Rog. Gay - 24-10-1929-
"	"	54 e	02.10	" " " "
"	"	F	00.49	" " " "
"	"	G	12.05	" " " "
"	"	62 B	02.15	" " " "
	CLX	162 C	07.78	da Miassa Giovanni - Cessione Rog. Gay - 31/1-1931
P. 6829 -	LXXXII	76 E	02.43	da Rivera Pietro - Cessione Rog. Gay 14-3-1931-

Partenza: AOO 055, N. Prot. 00004773 del 03/09/2026

6.v, 10.v, 30.v, 2/2025A/055.fra, 055.arm, 2.sf, 171.nd, 1.a

Copia del documento originale con apposizione del protocollo

Partenza: AOO 055, N. Prot. 00004773 del 03/09/2026

P. 6829 - LXXXII - 26 E		11.05	da Rumino Giacomo ecc. Cessione Rog. Gay - 21-3-31
"	27 F	02.40	" " "
LXIV	122 B	02.43	da Valperga Bartolomeo - Cessione Rog.Gay 9/4-931
LXV	61 c	05.19	da Fiorio Valentino Cessione Rog. Gay 11/4-1931-
CLXI	206 B	11.18	da Nicolis di Robilant gen.Mario- Cessione Rog.Gay 11/7-1931-
P. 6830 - CIL -	174 B	07.56	
" "	174 C	00.60	da Ghiotini Cav. Adolfo ecc. Espropriazione D. Prefettizio 13-11-1930
CLXI	319 B	08.40	da Buffa e Ferrero cessione Rog.Gay 7-11/1931-
CLXXXI	288	34.30	da S. Birra Metzeger- Cessione Rog. Gay 15/9-1931-
"	66 A	03.86	" " "
XXXV	109 B	11.09	da Bertinetti Antonio- Cessione Rog. Cabras - 19/12-1931-
" "	438	00.35	" " "
LIII	46 B	02.25	da Mazzonis Paolo- cessione Rog. Gay 19/1-1932 -

P. 6831 - IL	401 B	06.90	- da S.A. Valdocco 4 Cessione Rog. Gay 23-1-1932-
CLXIII	92 B	03.30	da Ramasso Domenico- Cessione Rog. Gay 5-3-1932-
P. 6832 - LXX	84	16.50	Da Giardino Oreste - Cessione Rog. Cabras 13-7-932-
CXVIII	42 B	58.90	da Sella Giacomo Cessione Rog. Gay 12-12-1931-
CXXXVII	34 E	02.60	da Caiolo Fusero Cristina Cessione Rog. Gay - 9/5-1931-
P. 6833 - CXX	61 B	09.66	da Varetto Giuseppina - e Gamba - Cessione Rog. Gay 21/3-1932 -
LXIV	127 B	04.80	da Milone Carlo - Cessione Rog. Gay 20/11-1930-
CLXI	31 B	01.21	da Verga Emilio-Andrea Cessione Rog. Gay 8-5-1930-
"	33 B	01.31	" " "
"	30 B	01.62	da Dughera Filippo - Cessione Rog. Gay 8/5-1930-
LXXX	1 P	11.41	da S. Imm.re Taurinia - Cessione Rog. Gay 19/12-1931
LXXXII	76 m.	02.43	da Rubatto Giuseppe e moglie Cessione Rog. Gay 7/3-931 -
LXXXI	52 B	17.37	da Carassi del Villar Tancredi - Cessione - Rog. Gay 7-6-1932 -

6.v, 10.v, 30.v, 2/2025A/055.fra, 055.arm, 2.sf, 171.nd, 1.a

Copia del documento originale con apposizione del protocollo

Partenza: AOO 055, N. Prot. 00004773 del 03/09/2026

P. 6833 -	LXXXI	140 B	01.70	da Carassi del Villar Tancredi - Cessione Rog. Gay - 7-6-1932 -
	"	265 B	02.14	" " "
P. 6834 -	LXXVIII	123 B	04.00	da Lanza Carola - Cessione - Rog. Gay 4-8-1931-
	CXX	220 B	04.83	da Ferrero Carolina cessione Rog. Gay 3-5-932
	"	95 B	00.46	da Avalis Pietro - Cessione Rog. Cobras 21/5-32
	"	96 B	01.16	" " "
	"	89 B	12.75	da Avalis Bernardo - Cessione Rog.Cobras 21/5-1932 -
	CLXI	181 C	12.38	da Miniotti ing. Michele Cessione Rog.Gay 16-9-1930 -
	CLXIII	39 B	03.20	" " "
	"	44 B	00.68	" " "
P. 6835 -	"	44 E	00.05	" " ed altri " " 1-12-1931
	"	44 D	00.80	" " " " "
	"	46 B	00.64	" " " " "
	XX	58 c	00.28	da Candiani Felicita Cessione Rog. Gay 9/2-932
	"	58 B	06.98	da Garino Giovanni - Cessione Rog. Gay - 9-2-932 -
	CXXIII	337 B	01.63	da Mizi Rosina - Cessione Rog. Gay - 2/4-932 -
	LXXX	1048 B	43.88	da Bubosc ing.Edoardo - Cessione Rog.Gay - 10/5-1932 -

P. 6836 -	VIIIC	43	Prato irriguo	08.40
	"	237	" "	32.40
	"	44	Orto irriguo	24.40
	"	45	" "	03.40
	"	212	Prato irriguo	12.80
	"	213	" "	09.30
	"	214	Orto irriguo	71.70
	VIIC	62	Prato irriguo	05.70
P. 6837	CLXI	325 B		02.06 da Pellegrino Filippo Cessione Rog.Gay 14/11-1931-
	CLXIII	66 D		01.66 da Scarrone Francesco Cessione rog.Gay 14/6-1931-
	"	68 D		00.12 " " "
	XXXIX	5 B		05.50 da Faletti Nerina Cessione - Rog. Gay 21/7-1931-
	CXX	35		44.35 da Brussino Luigi Cessione Rog. Gay 9/10-1932 -
	CIIL	282 B		03.10 da Fagan-Margaret- Cessione Rog. Gay 26/3-1931-
P. 6838 -	LXXXII	34 D		03.60 da Saroglia Luigi e moglie- Cessione Rog. Gay 23/3-932 -
	CXXXXII	67 B		01.40 da Demichelis Michele Cessione Rog.Gay - 18/12-1930 -
	"	62 c.		01.51 " " "
	CXX	97		2.39.50 da Gamba Varetto Giuseppina ecc. Cessione Rog. Gay 18/9-1932-

6.v, 10.v, 30.v, 2/2025A/055.fra, 055.arm, 2.sf, 171.nd, 1.a

Copia del documento originale con apposizione del protocollo

Partenza: AOO 055, N. Prot. 00004773 del 03/09/2026

P. 6838 - LXXIV	130 B		07.00	da Caudera Teresa ecc. cessione Rog. Gay 7/7-1932-
P. 6839 - LXX	95 B		09.78	da Panetto Carlo - Cessione Rog. Gay 2/7-1932 -
"	96 B		15.45	" " "
CXXII	193	Fabbricato da accertare	59.30	
"	313	Seminativo irriguo	48.80	
P. 6840 LXV	13		1.88.52	da Calcagno Gustavo - cessione - Rog.Gay 9/1-1930-
"	46		2.57.70	" " "
VIIIIC	4 B		1.4/10	da Rubiola Cesare - Cessione - Rog.Gay 30/7-31-
CLXI	113 A		05.24	da Miniotti ed altri Compra-vendita Rog. Costa - 20/4-1918-
LXXXII	57 B		01.51	da Aiassa Gaspare - Permuta Rog. Cobras 29/4-1932-
CLXII	65		2.12.19	da Miniotti Michele ed altri- cessione - Rog. Cassinis - 1/12-932-
CLXI	5		29.44	" " "
CLXII	71		57.29	" " "
"	74		1.18.88	" " "
CLXIII	38		05.56	" " "
P. 6841 - "	46 A.		1.47.14	" " "
"	44 A		17.34	" " "

P. 6841 - CLXIII	40		05.30	da Miniotti Michele ed altri - Cessione Rog. Cassinis - 1/12-932-
" LXXI	172 B		03.33	da Ravelli Cav.Felice - Cessione Rog.Cobras 12/1-1932-
CIL	221 B		05.06	da Righini Maria ecc. Cessione Rog. Gay - 21/6-1930-
"	251 B		14.50	" " "
"	252 B		01.15	" " "
"	253 B		02.70	" " "
"	254 B		00.08	" " "
CXX	31		12.01	da Rosselli Caterina - Cessione - Reg. Cassinis 21/12-1932-
"	32		57.13	" " "
"	33		58.81	" " "
IL	89 B		00.68	da Ospedale Maggiore S. G.ni - Cessione Rog. Gay - 6/10-1931-
"	91 B		02.17	" " "
"	92 B		13.76	" " "
"	96 B		04.11	" " "
P. 6842 - CXXIV	3 B		04.00	da Richetta di Falgoria Maria - Cessione Rog.Gay 15/11-1930-
"	5 B		12.10	" " "
"	281		16.60	" " "
"	282		24.60	" " "
XXXIX	21 B		38.70	da Gaidano Domenico - Cessione Rog. Gay- 28/7-1932-

6.v, 10.v, 30.v, 2/2025A/055.fra, 055.arm, 2.sf, 171.nd, 1.a

Copia del documento originale con apposizione del protocollo

Partenza: AOO 055, N. Prot. 00004773 del 03/09/2026

P. 6842 -	LXXXIV	20 B		1.64.00	da Besozzi Giuseppe Cessione - Rog.Gay 3/3-932 -
	LXXXV	79 B		01.10	" " "
	IVC	3 B		03.99	" " "
	CLXXIV	3 b		03.92	da Coton. Valle di Susa - Cessione- Rog. Gay- 15/12-1932-
	VL	"	20 B	1.28.00	da Martino Giuseppe . Espropriazione - Decreto Prefettizio - Rog. Gay - 7/12è1931-
	CLXI	"	28 e	03.34	da Fenoglio Luigi e moglie - Espropriazione Decreto Prefettizio - Rog. Gay 9/6-1932 -
P. 6843 -	"		28 B	14.13	" " " Cessione Rog.Gay 19/7-1932 -
	LXXXVII		111 D	05.40	da Feletto Giuseppe - Cessione Rog. Gay 20/10/1932 -
	CLXXVI		3 e	02.20	da Azimonti Angiolino Cessione Rog.Gay - 6/11-1930-
	CXXXXIV		52 B	08.97	-
P. 6844 -	CLXXIV		33 B	14.50	da Laurenti Achille - Cessione Rog. Gay 9/6-1928 -
	LIV		82 A	07.36	da Rossotto Giuseppe cessione Rog.Gay - 6/12-1939 -
	CXXII		202 B	09.07	da Merletti Federico ed altri - compra-vendita Rog. Cassinis - 30/11-1939 -
P. 6844 -	CXXII		203 B	04.82	da Merletti Federico ed altri - compra-vendita Rog. Cassinis 30/11-939-
	IVL		302 z	02.00	da Giachino Davide ed altri - compra-vendita Rog. Cabras - 1/10-1932
P. 6845 -	"		302 z	04.68	da Ferrero Angelo ed altri - compra-vendita Rog. Cabras - 1/10-932-
	"		302 AA	05.18	da Castelli Delfino e moglie - Compra-vendita Rog. Cobras 13/10-1932-
	LXXXVII		18 B	Seminativo irriguo 1.00.90	
	LIII		48 F	06.80	da Barberi Cav. Attilio- ecc. Cessione Rog.Gay 21/5-1931-
	"		48 g	00.30	" " "
	"		51 1	01.27	" " "
	"		52 1	22.00	" " "
	"		52 m	13.80	" " "
P. 6847 -	CXXXIV		370	03.70	da Grindetti Luigi - compra-vendita - Rog. Gay - 17/11-1932 -
	CXX		181	19.20	da Pessione Angelo - ecc. cessione Rog.Cassinis 18/1-933 -
	LXXVI		180	08.80	da Talmone Enrico - cessione Rog. Gay - 24/1-1933 -
P. 6848 -	XXXIX		10 D	05.76	da Manfredi Filippo - Cessione - Rog. Gay - 17/12-1931 -
	"		7 B	06.06	" " "

6.v, 10.v, 30.v, 2/2025A/055.fra, 055.arm, 2.sf, 171.nd, 1.a

Copia del documento originale con apposizione del protocollo

Partenza: AOO 055, N. Prot. 00004773 del 03/09/2026

P. 6848 - CLXI	182 h	15.10	da Crovera geom.Giacinto Cessione - Rog. Gay - 2/8-1930-
" "	1	02.25	" " "
"	208 F	00.10	da Quarà Teresa - Cessione - Rog. Gay - 30/5-1931 -
"	182 g	01.95	" " "
P. 6849 - LXXXVII	118 B	04.55	da Richiardi Luigi - Cessione Rog.Gay - 20/12-1932 -
LXXIII	66 B	01.08	Da Olivieri Alessandro Cessione Rog. Gay - 16/8-1932 -
"	64 c	00.48	da Volpatti Giuseppe cessione rog.Gay - 28/7-1932 -
"	65 B 1	00.60	" " " "
CXXXXIV	138 c	06.02	da De Martelly Delfina Cessione Rog.Gay - 22/11-1932 -
P. 6850 - XXXIX	57 D	1.28.42	da Bonisconto Giulia - Cessione - Rog. Gay - 6/8-1932 -
"	58 B	04.89	" " "
XXXX	63 c	1.04.35	" " "
XXVI	34 B	01.19	da Ospedale S. Giovanni - Cessione Rog. Gay - 15/10-1932 -
"	35 B	23.26	" " "
CLXXXII	38 B	09.86	da Gianotti Cav. Romano Rettifica errore commesso nella compilazione della nota voltura 3889 - 1912 -

P. 6851 - CLXI	208 E	00.26	da Quarà Michele - Cessione Rog. Gay - 9/6-1931-
"	126 A	02.40	da Ghiotti Maria - cessione Rog. Gay - 8/4-1933 -
CLXII	90 B	14.79	Vogliotti Augusto - cessione Rog. Gay - 18/2-1931 -
P. 6853 - CLVIII -	21	59.98	da Pluviano Giovanni - Cessione - Rog. Cassinis - 22/3-933 -
"	22	2.51.60	" " "
LXIX	192 B	01.28	" Sereno Felice D. Prefettizio - Rog. Gay - 10/11-932-
"	82 q	02.70	da Germano Ermelinda - D. Prefettizio Rog. Gay 10/11-932
"	193 B	01.28	da Sereno Domenico " " "
CXVIII	18 c	01.13	da Garavini Eusebio Cessione Rog. Gay - 23/7-1931-
P. 6854 - LXXXII	154 e	09.00	Bosco Vittorio - cessione Rog. Gay 3/3-1931-
CXVIII	3 c	11.18	S.A. Fiat Cessione"- Rog. Cassinis 6-12-1932 -
"	4	03.89	" " "
"	5 B	01.40	" "" "
"	6 B	12.60	" " " "
"	50 B	10.40	" " "
LXXIII	196 B	32.44	da Dalmazzi Gaia ecc. sessione Rog. Gay 15-10-1929 -

6.v, 10.v, 30.v, 2/2025A/055.fra, 055.arm, 2.sf, 171.nd, 1.a

Copia del documento originale con apposizione del protocollo

Partenza: AOO 055, N. Prot. 00004773 del 03/09/2026

P. 6854 - LXXIII	358 B	02.23	da Dalmazzi Caia ecc. cessione - Rog. Gay 15/10-1929 -
P. 6855 - LXXXII	95 c	05.05	da Cargnino Serafino cessione - Rog. Gay 13/2-1932 -
CXXX	91	04.34	da Boggiotto Benedetto - cessione Rog. Gay - 12/11-1932
XXXV	48 A	08.74	
P. 6856 - CXXII	176 A	1.52.50	
"	137 c	1.69.00	
"	" B	1.35.02	
"	172 A	4.11.30	
LXIX	224 -	08.00	da Lupotto Michele e Giuseppe - Cessione Rog. Cassinis 14/6-933
"	226	05.15	da Lupotto Lodovico - cessione- Rog.Cassinis 14/6-933 -
"	331 A	14.00	da Daviso di Charden-scord. Dott. Bruno - cessione - Rog.Cassinis 7/6-1933 -
P. 6857 - CXX	16	32.30	da Avogadro di Collobiano ecc. - cessione rog. Cassinis - 26/1-1933 -
"	17	91.38	" " "
"	18	20.03	" " "
"	24	1.93.48	da Pluviano Giovanni Cessione - Rog. Cassinis 31/5-1933 -
"	25	56.39	" " "

P. 6857 - LXV	43- AA -	36.22	da Fiorio Paolo- Cessione- Rog.Gay 27/3-933
CLIX	5 L	12.65	Banca Anon.Credito - cessione- Rog.Gay- 4/5-1933 -
P. 6858 - XXV	100	48.00	da Debenedetti Enrico- Cessione- Rog.Cassinis 28/6-1933 -
XXXXII	2 B	41.04	da S.A. Imm. cessione Rog.Gay- 5/10-1930-
"	14 n.	63.73	" " " "
CIL	222 B	03.45	
XX	52 m	06.40	da S.A. Snia Viscosa cessione rog. Gay 24/11-1932 -
"	59 c	20.64	" " "
"	101 B	02.27	" " "
B. 6859- LXXXXII	37 c.	09.30	da Reg. Ospizio Carita - cessione rog. Gay - 18/2-1933 -
"	40 B	20.58	" " "
IVL	302 1.	13.47	Francone Giacomo ed altri - cessione Rog.Gay 29/11-1932 -
"	302 A.B.	02.60	da Gubernati Mario - Cessione - Rog. Gay 3/11-1932 -
"	" A C	00.55	" " " "
LIII	48 h.	02.28	da S. Manifattura Dora - Completamento a nota Voltura 714-1932- Cessione - Rog. Gay 25-3-930-

6.v, 10.v, 30.v, 2/2025A/055.fra, 055.arm, 2.sf, 171.nd, 1.a

Copia del documento originale con apposizione del protocollo

Partenza: AOO 055, N. Prot. 00004773 del 03/09/2026

P. 6860 -	CXXXV -	142 B	02.20	Pecco Avv. Basilio- Cessione- Rog.Gay - 23/11-1929-
	"	258 B	00.25	" " "
	CXIX	155	02.80	da Faletti Maria in Volente ed altri - Cessione - Rog. Gay 1/3-1932-
	"	130	39.60	" " "
P. 16925	III	1	20.40	da Torazza Michele- Caterina ed altri- Compra-Vendita - Rog. Gay 15-10-1932-
	CXXXXIV	128 B	01.65	da S.A. Condotta Acque Potabili-Cessione Rog.Gay 28/12-932-
	CXX	34	35.92	da Valinotti Anna e Michele- Cessione- Rog. Cassinis 8/3-933
	"	106	60.30	" " "
	"	182	40.30	da Bardella Carolina ecc. - Cessione Rog. Cassinis 8/3-1933 -
P. 16926	VIC	17 A	02.09	da Bologna Luigi-Oreste-Leandro ecc.Compra-Vendita - Rog. Paglieri 24/4-1933-
	"	158 A	00.63	" " " "
	"	38 A	07.33	" " " "
	"	141	18.30	" " " "
	LXIX	225 B	13.35	da Ferro Maria ecc. Cessione - Rog.Cassinis 14/6-933 -
P. 16926 -	LXIX	329 B	04.60	da Roccati Giovanna Rosa cessione - Rog. Cassinis 19/7-1933 -
	"	316 B	07.60	Maschera Luigi - cessione Rog. Cassinis - 19/7-1933
	IL	12 B	3503	da Gorra Giovanni - Cessione Rog. Gay 7/7-1933 -
	"	98 B	00.72	" " "
	CLXXIII	243	28.60	da S.A. Tellus. Cessione Rog. Gay - 1/6-1933 -
P. 16927	LI	504 A	01.40	da Viotti Giovanni - Vittore e Teresa - Cessione Rog. Cabras - 22/8-1933 -
	LXXVI	85 A	06.75	da Bosio Bernardo ecc. Cessione - Rog. Cassinis 17/8-933-
	LXIIII	259 A	05.32	da Laurenti Achille ed Edoardo Completamento a nota di voltura 8419-1930- Rog. Fubini 18/3-1927 -
	"	323 A	02-22	" " "
	CXXXXIII	22 c	02.00	da Ceirano Matteo- Cessione Rog. Gay - 5/11-1931-
	CXXXXIV	155 B	02.00	" " "
	"	156 E	12.52	" " "
P. 16928	CXX	96 c	03.91	da Avalis Pietro - cessione rog. Cassinis 31/5-1933 -
	"	37	47.22	da Borselli Gaspare ecc. Cessione Rog. Cassinis 20/9-33

6.v, 10.v, 30.v, 2/2025A/055.fra, 055.arm, 2.sf, 171.nd, 1.a

Copia del documento originale con apposizione del protocollo

Partenza: AOO 055, N. Prot. 00004773 del 03/09/2026

P. 16928	- LXXX	196	04.60	da Oggero Antonio e Tomaso- Cessione Rog. Cassinis - 19/9-1933 -
	CXXXIII	123 c.	35.40	da Gozzi Gaspare, Clotilde, ecc. Cessione - Rog. Gay 10/6-1933 -
	CLIV	128 B	00.25	da Stella Maria in Romita Cessione Rog. Gay - 8/6-1933 -
	"	138 B	00.07	" " "
	"	139 D	00.02	" " "
	"	" E	09.94	" " "
	"	129 C	00.60	da Romita ing. Giuseppe Cessione- Rog. Gay 8/6-1933-
	"	130 c	05.10	" " "
	"	137 c	04.90	" " "
P. 16929	XXXIX	82 B	13.07	da Varetto Giovanni ecc. - Cessione rog. Gay - 30/4-1932 -
	CLXI	338 A	01.50	Giardino Giuseppe cessione rog.Cabras 4/10-1932 -
P.	"	LXIV 128 c/	05.72	da Milone Maria ecc. Cessione - Rog.Gay 18/4-933 -
	CLIV	56 B	03.48	Vittone Maria Filomena ecc. Cessione Rog. Gay 30/6-1933-
	"	58 B	01.98	" " "
	"	66 c	04.20	" " "

P. 16930	- CLIX	5 D	03.66	da Rossi Pietro - Cessione Rog. Gay - 6/5-1933 -
	CLIV	81 c	03.06	da Serra Rosa - Cessione Rog. Gay - 5/4-1933 -
	"	84 B	00.60	" " " "
	"	87 B	02.35	" " " "
	"	120 B	00.10	" " " "
	"	" c	01.52	" " " "
	"	121 c	04.30	" " " "
	"	" D	04.73	" " " "
	"	124 c	04.50	" " " "
	"	125 B	00.30	" " " "
P. 16931	CLXX	8 A	2.63.70	
	"	7 h	60.00	da S.A. Torinese Gestione Immobiliare Permuta Rog. Cassinis - 10/8-1933 -
P. 16932	- LXXXV	27 Fabbricato da accertare	65.55	
	CIV	31 Prato irriguo	1.94.00	
	"	32 Fabbricato da accertare	04.50	
	"	33 " "	03.62	
	"	34 " "	05.18	
	"	35 " "	03.62	
	"	37 " "	04.50	
	"	38 " "	85.28	

6.v, 10.v, 30.v, 2/2025A/055.fra, 055.arm, 2.sf, 171.nd, 1.a

Copia del documento originale con apposizione del protocollo

P. 16932 - CIV	39	Fabbricato da accertare	04.50	
"	40	" " "	03.62	
"	41	" " "	05.18	
"	42	" " "	03.62	
"	44	" " "	04.50	
"	45	" " "	86.88	
XXII	188	Seminativo	00.47	
CLXXIII	17		06.38	da Rabagliati Onorina ecc. - Cessione Rog.Cobras - 10/11-933-
P. 16933 - VIC	207		1.23.20	
LV	43		18.96	da Ferrero Giuseppe - Cessione - Rog.Cassinis 28/11-1932 -
"	44		2151	" " "
"	47		94.63	" " "
"	45-1.		21.98	" " "
"	61. 2		28.19	" " "
"	62 A		18.98	" " "
LXII	23		1.72.50	" " "
"	50. g.		1.28.10	" " "
"	" h		65.85	" " "
"	" i		36.75	" " "
"	65		1.19.60	" " "

P. 16933 - LXII	70		07.95	da Ferrero Giuseppe - Cessione Rog.Cassinis - 28/11-1932 -
LXXXIV	10 D		14.25	da Vaccheri Giovanni - Cessione - Rog. Gay - 22/12-1932 -
LXXXVII	2 n.		32.34	da Palestrino Carlo ed altri Cessione rog.Cassinis 22/12-1932-
P. 16934 - LXVI	17		2.09.38	da Barbera Enrico ecc. Deposito di Decreto Prefettizio di esproprio 24/10-1931- Gay reg.to a Torino il 16/11-1931- al n° 4462 -
"	18		1.48.78	Rettifica di Decreto predetto 1/6-932 ric. Gay reg.to a Torino il 24 detto al n° 11958 -
"	24		83.69	
"	26		1.03.74	Rettifica Rog. Cassinis 11/7-1933 + reg. Oulx il 22 detto n° 38 -
"	27		39.87	" " "
"	33		2.85.38	" " "
"	39		1.46.13	" " "
"	41		75.71	" " "
"	49		57.47	" " "
"	52		09.63	" " "
"	53		32.71	" " "
"	59		1.51.30	" " "
"	65		48.26	" " "
"	76		17.71	" " "

Partenza: AOO 055, N. Prot. 00004773 del 03/09/2026

6.v, 10.v, 30.v, 2/2025A/055.fra, 055.arm, 2.sf, 171.nd, 1.a

Copia del documento originale con apposizione del protocollo

Partenza: AOO 055, N. Prot. 00004773 del 03/09/2026

P.16934 -	LXVI	54	92.40	Rettifica Rog.Cassinis- 11/7-1933- reg.Oulx il 22 detto nº 38 -	
	LXV	6	80.87	"	"
	"	2	31.78	"	"
	"	3	29.09	"	"
	"	4 A	79.68	"	"
	LXVI	23	4.75.40	"	"
	"	25	1.55.10	"	"
	"	40	2.20.50	"	"
	"	43	46.10	"	"
	"	55	1.89.70	"	"
	"	56	1.52.80	"	"
	"	57	22.08	"	"
P. 16935	"	60	1.90.47	"	"
	"	62	3.04.27	"	"
	"	66	69.20	"	"
	"	67	73.60	"	"
	"	74	13.70	"	"
	"	88	63.33	"	"
	"	89	24.90	"	"
	"	58 c.	04.04	"	"
	"	58 D	01.32	"	"
	CXXX	114	24.96	da Torello Giovanni Permuta Rog. Fubini 5/12-1924 -	
	"	90	75.86	"	"

P. 16935 -	CXXXI	46	07.57	da Torello Giovanni Permuta Rog. Fubini - 5/12-1924-	
	CXVII	96	16.66	Seminativo irriguo	
	CXVIII	73	27.06	Prato irriguo	
	"	102	27.70	" "	
	"	107	01.09	Seminativo	
	"	108	55.00	Prato irriguo	
	"	110	08.08	Orto "	
	"	103	01.02	" "	
	"	31	08.95	Fabbricato rurale	
	CLXXXIII	23 B	09.00	da Viotti Ida di Antonio - Cessione Rog. Gay -11/5-933-	
P. 16936 -	VIC	159	00.63	Prato irriguo	
	"	" 225	04.48	" "	
	"	140	20.60	Seminativo irriguo	
	"	46 A	11.35	da Zanotti Franca fu Giacomo - Cessione Rog. Cassinis 10/2-1934 -	
	CXXIV	3 c.	06.76	da Richetta di Valgioia Maria Alberta- Cessione Rog.Cassinis - 21/10/1933	

6.v, 10.v, 30.v, 2/2025A/055.fra, 055.arm, 2.sf, 171.nd, 1.a

Copia del documento originale con apposizione del protocollo

Partenza: AOO 055, N. Prot. 00004773 del 03/09/2026

P. 16936 - CXXIV	4 B		05.88	da Richetta di Valgioia Maria Alberta Cessione Rog. Cassinis 21/10-1933 -
"	6 B		11.83	" " "
"	9 B		10.62	" " "
"	" c.		05.76	" " "
CXXX	70 c.	" "	00.18	da Masera Pietro compra-vendita -Rog. Cassinis - 23/2-934-
CXXXI	76		02.37	" " " "
CXVIII	74	Prato irriguo	05.93	
P. 16937 - LXXXII	79 A	" "	05.14	da Varetto Angelo - e Pautasso Matilde Cessione - Rog. 2/7-1929- correzione nota di voltura - N° 762 del 1932 -
LXV	43 v.		07.58	
CLXII	69		38.04	da Andreone Luigi Cessione - Rog. Cassinis 11/4-1934-
"	70	" "	32.10	" " " "
XXXIX	67 B		02.55	da S.A. Fabbriche Riunite degli Agricoltori Cessione Rog. Gay 5/11-1931-
XXVI	36		01.40	" " "
CXXXVII	36 c.		05.40	da S.A. Immob.Agricola Torinese - Compra-Vendita - Rog. Cassinis 5/2-1934-
P.16937 - CXXXVII	36 B.		01.50	da S.A. Immob. Agricola Torinese - Compra-vendita Rog. Cassinis - 5/2-1934-
CXXXI	41 E		04.65	da Zappino Simone - Compra-Vendita- Rog. Cassinis 28/2-1934-
P. 16938 - CVIIL	59 B		00.48	da Sappino Umberto e Francesco - Cessions rog. Gay - 18/3-1930-
"	I c		01.32	" " " "
"	I B		00.89	" & Robba - cessione Rog. Gay - 30/5-1930-
XXIII	469	Prato irriguo	01.15	
"	470	Semina-tivo	00.04	
"	472	Prato irriguo	00.04	
""	505	Bosco misto	22.40	
LXXVI	C B	Terreno già strada Pubblica	00.30	
P. 16939 - CXXXI	75		04.63	da Caprioglio Felice - Compra-Vendita - Rog.Cassinis 5/2-1934-
XXV	105	Fabbricato da accertare	29.20	
"	472	Pascolo cespugliato	11.00	
"	473	Fabbricato da accertare	00.76	

6.v, 10.v, 30.v, 2/2025A/055.fra, 055.arm, 2.sf, 171.nd, 1.a

Copia del documento originale con apposizione del protocollo

Partenza: AOO 055, N. Prot. 00004773 del 03/09/2026

P. 16939 -	CXXXIV -	47 B	02.42	da Bini Vittoria, ecc.cessione Rog. Cobras 11/1-1934-
	CXXXI	74	16.00	da Villa Giuseppe Compra-vendita Rog. Cassinis- 28/2-934-
	XXV	234	20.00ø	da Villa Giovanni cessione - Rog. Cassinis 19/4-934-
	LXIX	68 B	04.05	da Mongo G.Battista cessione rog.Cassinis 26/10-1932-
P. 16940 -	LIV	151	24.15	da Gallesio Maria Teresa,Felicita,ecc. cessione Rog.Gay 30/1-1934-
	CXXXXVII	140 A	16.80	da Rossetti Pietro - cessione- Rog.Cassinis 10/10-1933-
P. 16941 -	II	42	00.83	da Giordano Cav.Pietro- Compra-vendita Rog. Cobras 22/7-930-
	III	115	08.10	" " "
	XXXXI	49 A	1.05.30	
	"	75 A	38.20	
	IIL	69 A	5.36.90	
	LIII	63 D	06.63	da S.A. Fiat - Cessione - Rog.Gay - 16/12-1931-
	"	" E	00.02	" " "
	"	" F	07.72	" " "
	"	75 - A	00.19	" " "
	"	75 - c	28.90	" " "

P. 16942 -	LIV	228 c.-	06.28	da S.A. Michelin Italiana- Cessione Rog.Gay 10/6-1933-
"	LXV	51 A	6/35.5I	"
"	"	7 A	1.47.25	"
"	"	8 c	19.00	
"	"	g	53.02	
"	"	9 A	23.89	
"	"	9 c	03.80	
"	"	9 f	02.45	
"	"	h	19.49	
"	"	10 A.	26.75	
"	"	10 c.	03.06	
"	"	e	01.10	"
"	"	10 g.	01.70	"
"	"	i	00.05	
P. 16943	"	11 A	2.11;94	"
"	"	E	35.90	"
"	"	20 B	19.10	
"	"	c.	10.60	
"	"	E	00.80	
"	"	48 A	53.27	
"	"	A c. Terreno (già acqua esente estimo)	01.73	"
"	"	E " "	"01.72	
"	"	g " "	"02.50	

6.v, 10.v, 30.v, 2/2025A/055.fra, 055.arm, 2.sf, 171.nd, 1.a

Copia del documento originale con apposizione del protocollo

Partenza: AOO 055, N. Prot. 00004773 del 03/09/2026

P. 16943 - LXV	4 B	20.28	da Barbera Enrico ing. Gioachino- ecc. Permuta Rog. Cassinis 18/5-33-
"	5 B	11.16	" " " "
"	8 A	28.13	" " " "
P. 16944 - XXXV	419	04.95	da Locco Maria - Cessione Rog. Gay- 18/5-1934-
P. 16945 - LXXXII	27 g.	00.60	da Sacerdote com.Leone Cessione Rog.Gay - 15/3-1934-
P. 16946 - CLXVI	19	9339	da Comune di Torino e Demanio dello Stato - Cessione -Rog. Pelizzi dell'Intendenza di Finanza di Torino del 14/5-1934-
CLXVII	22	28.32	" " " "
"	24	03.17	" " " "
"	35	76.32	" " " "
CLXVIII	6	1.12.79	" " " "
XVI	331	00.58	" " " "
"	334	05.94	" " " "
CLXI	180	80.41	" " " "
XX	27 B	00.64	da Candiani Felicita - Compra-Vendita rog.Cassinis 7/9-1934-
"	58 D	10.08	" " " "
"	58 E	01.60	" Garino Giovanni - Cessione Compra-vendita - Rog. Cassinis 7/9-1934-
CLXXVI	95	06.46	da Beraud Ognissanti Compra-Vendita - Rog. Cassinis 10/10-1934-.

P. 16946 - CXXXIII	241	01.96	da Malvano Cesare-Cessione Rog.Gay - 27/9-934
"	298	07.90	" " "
"	373	00.58	" " "
P. 16947 - LXIX	180 A	03.05	Ozzola Napoleone e moglie permuta istrumento del Dott.Gay del 12/11-1932- Registrata a Torino- 25 detto - 4063 -
"	181 D	00.45	" " "
LXIX	199 A	27.27	
LXXXIV	15 B	15.78	da Galli Antonio- deposito di verbale - decreto prefettizio atti di esproprio - Gay 21/8-1931- registrato a Torino 8/9-1931 al nº 2237 rettifica atti Gay 11/1-1939 reg.Torino il 15 stesso nº 6602.
"	16 B	45.45	" " "
"	55 B	14.58	da Migliasso Secondo - deposito di verbale come sopra -
"	104 D	16.60	" " "
"	73 B	23.55	da Recrosio Dott.Carlo " " "
"	11 C	34.09	da Tiboldo Marisa - deposito decreto prefettizio di esproprio rog.Gay - 21/8-1931- registrato a Torino il 8/9-1931 al nº 2237 e rettifica di atti con rog.Gay 5/9-33- registrato a Torino il 1/8- stesso al N&2173-

6.v, 10.v, 30.v, 2/2025A/055.fra, 055.arm, 2.sf, 171.nd, 1.a

Copia del documento originale con apposizione del protocollo

Partenza: AOO 055, N. Prot. 00004773 del 03/09/2026

P. 16947 -	LXXXIV	12 B	01.40	da Tiboldo Marisa-deposito decreto prefettizio di esproprio rog.Gay 21/8-1931- reg.a Torino il 8/9-1931- al nº 2237 e rettifica di atti con rog. Gay 5/9-1933- reg. a Torino il 1/8 stesso al nº 2173-
	"	50 B	00.78	" " "
	"	69 F	76.98	" " "
P. 16948 -	"	54 B	37.39	"Castino - Castagneri Giuseppe ecc. deposito di verbale di decreto prefettizio, di esproprio 21/8-1931- rog. Gay reg. a Torino 8/9-1931- nº 2237-
	"	13 B	09.90	da Galli Ferdinando " "
	"	124	01.81	" " " ""
	"	125 B	69.48	" " " "
	LXXXIX	13	2.12.00	" S.A. Biack - compravendita rog.Cassinis 6/6-1934-
	"	14	61.00	" " "
	"	15	53.60	" " "
	"	24	1.70.30	" " "
	LXXVII	153 A	09.80	
	XXV	442	02.88	da Lovera Giovanni-Cessione rog.Cassinis 26/7-1934-
	CIL	268 e.	34.59	da S.Gen.M.S. Operai Dip.dal Municipio-compra-vendita- rog. Cassinis 23/7-1934-
	"	270 A	00.83	" " "

P. 16949 -	CXXXVII	- 31 c.	09.60	da Vercelli Luigi e Giacomo Cessione Rog.Cassinis 19/2-1934-
	"	32	10.78	" " "
	"	34	04.04	" " "
	"	35 E	12.50	" "Pasquale " "
	CLVIII	3	08.82	da Caglieri Gabriella-Cessione Rog.Cassinis 30/10-1934-
"	"	"	06.32	" " "
"	CLXX	" 192 g.	01.78	da Vaglio Camillo " " "
"	LXIX	196 A.	10.53	da Mestre Isolina-cessione Rog.Gay- 25/2-1932-
"	"	" 197 B	03.20	" " " "
	"	198 A	11.35	" " " "
	CLXVIII	42	01.48	da Fallita S.A. Opp. del Martinetto - C.V. Rog. Cassinis 7/12-1934-
	"	43	44.55	" " " "
"	P. 16951-	VIIC 5 A.	11.69	
	"	47	14.93	da Ferrero Domenico - Permuta- Rog. Gay - 2/5-1933-
	"	46	15.30	da Martinotti Michele Angelo-Permuta Rog.Gay 30/5-933-
	P. 16952 -	XC 110 B	02.60	da Giacoma Nicola - Cessione Rog. Gay -8/5-934-
	LXIV	51 A	01.45	da Pignotta Giovanni Battista- Cessione & Rog. Cabras - 12/7-1934-

6.v, 10.v, 30.v, 2/2025A/055.fra, 055.arm, 2.sf, 171.nd, 1.a

Copia del documento originale con apposizione del protocollo

Partenza: AOO 055, N. Prot. 00004773 del 03/09/2026

P. 16952	LXIV	54 A		01.54	da Pignotta Giovanni Battista- Cessione Rog. Cabras 12/7-1934-
" "	CLX	" 319		25.40	da Bonelli Rodolfo-Compravendita- Rog.Cassinis 27/11-1934-
" "	CXIV	" 2		35.47	da Perrere Giuseppe-Cessione- Rog.Cassinis 10/12-1934-
" "		3-1		06.32	" " "
" "		" 4		06.18	" " "
" "	LXXIIII	52 A		01.00	da Curiotto Pietro " " 31/8-1934-
" "		" 53 A-		01.33	" " "
" P. 16953	LXXIV	178 A		03.23	da Caddllo Giovanni - Cessione Rog.Cassinis 5/9-1934-
" "	LXX	451 A		02.80	da Almanzi Chiara " " " 13/9-1934-
" "	LXXIII	80 A		01.80	da Malino Antonio " " " 10/10-1934
" "		" 82 A		01.16	" " "
" "	CLXVI	40 B		03.80	da Gaiazzo Pier Antonio Cessione Rog.Gay. 8/10-1929-
" "	CXXXIII	226 B		00.16	da Parachini Enrico - Permuta- Rog.Cassinis 31/1-1934-
P. 16954	CXXX	64 A	NIP	81.80	da Baroli Luigia - " " Rog. Gay - 16/12-1929-
" "		" 111	"	36.68	" " "
P. 16954	CXXX	117	NIP	04.64	da Baroli Luigia-.Permuta Rog. Gay - 16/12-1929-
" "		" 10 A	"	2.53.99	" "
" "		" 12 A	"	26.50	" "
" "		" 55 A	"	2.44.70	" "
" "		" 56 A	"	77.52	" "
" "	XXXV	210 c.		11.34	da Prebenda Parrocchiale Madonna di Campagna - Cessione Rog.Gay 14/1-1930-
" "		" 212 B		02.64	" " "
" "	CLXI	131 - 1-		02.07	da S.A7.Fornaci Riunite- Cessione Rog.Gay -5/5-931-
" "		" n-		11.50	" " "
" "		" c-		14.25	" " "
" "		" P-		23.00	" " "
" "		" 167 B-		02.22	" " "
" "	CLXII	62 B-		34.48	" " "
P.16955-	LXX	381 -1-		15.91	
" "	CIL	136		04.18	da Boggio Rosa-Compra-Vendita Rog.Cassinis 18/10/1934-
" "		" 137-B		12.56	" " " "
" "		" 144		03.83	" " "
" "		" 145		15.37	" " " "
" "		" 146		35.86	da Boggio Rosa- Compra-Vendita Rog.Cassinis 18/10-1934-
" "		" 147		08.71	" " " "

6.v, 10.v, 30.v, 2/2025A/055.fra, 055.arm, 2.sf, 171.nd, 1.a

Copia del documento originale con apposizione del protocollo

Partenza: AOO 055, N. Prot. 00004773 del 03/09/2026

P. 16955 - CIL	148	30.01	da Boggio Rosa - Compravendita- Rog.Cassinis 18/10-1934-	
"	496 B	01.50	" " " "	
"	497 A	23.80	" " " "	
"	142 A	21.22	" " " "	
"	143 A	11.63	" " " "	
"	140 A	01.22	" " " "	
"	141 A	13.91	" " " "	
P. 16956	XC 116 B	01.40	da Mosso Matteo -Cessione Rog.Gay - 15/6-934-	
	LXX 145 B	01.91	da Cubito Domenico cessione Cessione Rog.Cassinis 23/6-1934-	
"	LXXII 216 B	02.31	da Sometto Francesco Cessione Rog.Cassinis 24/10-1934-	
	LXX 437 c.	01.25	Pateri Carlotta Cessione Rog.Cassinis 7/10-1934-	
	LXXIII 237 B	00.18	da Travaglio Maria cessione ~~Rog.Gay 30/10-934~~ Rog.Cassinis 30/10-1934-	
	XXV 347 B	18.50	da Scarafiotti Pietro cessione - Rog.Cassinis 31/12-1934-	
P. 16957 - CXXXIV	12 c.	24.79	da Demanio dello Stato - Retrocessione- Contratto Pubblico 31/7-934- N°2713- per il Demanio dello Stato (Amministrazione Aeronautica) e Comune di Torino- reg.ta alla Corte dei Conti il 6/3-1935- Reg.N°7 foglio 346 ed all'Ufficio Registro di Milano 22/3-1935- N° 1161- atti Pubblici e Verbale di consegna in data 4-5-9-35-	
P. 16957 - CXXXIV	13 B	01.16	da Demanio dello Stato-Retrocessione- Contratto Pubblico 31/7-1934- N° 2713- per il Demanio dello Stato (Amministrazione Aeronautica) e Comune di Torino- reg.ta alla Corte dei Conti il 6/3-935- Reg. N. 7 foglio 346 ed all'Ufficio Registro di Milano 22/3-1935- N° 1161- Atti Pubblici e Verbale di consegna in data 4/5-9-35.-	
"	" " 14 B	09.93	" " " "	
"	" " 15 B	13.68	" " " "	
	LXXXVII 25 B	22.50	da Demanio dello Stato-Compravendita - atto 2/6-1931 del Dott. Destefanis- Segretario Capo delle Ferrovie dello Stato n° 10/1931- registrato a Torino il 11/7-1931- al n° 533.-	
"	LXXIII " 55 B	01.48	Da Musso Emanuele cessione rog. Cassinis 19/1-1935-	
"	" " 337 B	02.69	da S.A. Industriale Cenisia - Cessione rog.Cassinis 30/10-934	
	XL 51 B	00.49	da Rosso Edoardo cessione rog. Cassinis 18/12-1934-	
"	" 211 D	00.26	" " " "	
P. 16958	LXXIV 73 E	00.89	da Davido di Bruno cessione rog.Cassinis 22/6-934-	
	LV 61	28.61	" " " "	
"	62	18.98	" " " "	
	LXX 6 B	06.20	da Panetti Carlo - Cessione rog. Cassinis 24/10-1934-	

6.v, 10.v, 30.v, 2/2025A/055.fra, 055.arm, 2.sf, 171.nd, 1.a

Copia del documento originale con apposizione del protocollo

Partenza: AOO 055, N. Prot. 00004773 del 03/09/2026

6.v, 10.v, 30.v, 2/2025A/055.fra, 055.arm, 2.sf, 171.nd, 1.a

P. 16958 -	LXX	14	B	25.10	da Panetti Carlo- Cessione rog.Cassinis - 24/10-1934-
	CLIX	11	A	07.34	da Moriondo Pierino - cessione rog.Cassinis 23/3-1935-
	"	11	B	02.70	da Altina Anna " " "
P. 16959 -	CLXI	125		00.42	da Damilano Angela cessione rog.Cassinis 4/1-1935-
	"	"	127 B	03.52	" " " "
	"	"	128 B	07.16	" " " "
	XL	4	i	00.84	da Vergnano Luigi cessione rog.Gay -14/1-1935-
	LXIII	2	B	92.00	da Istituto Bonafous - cessione rog.Cassinis 20/4-1934-
	"	6	B	25.80	" " " "
	"	14	P	1.05.30	" " " "
	"	19	B	28.63	" " " "
	X	106		19.41	da S. Snia Viscosa - cessione rog.Cassinis 11/11-1934-
	"	107		20.45	da " " "
P. 16960	LXXIII	43	B	02.28	da Manzoni Pietro cessione rog.Cassinis 16/11-1934-
	"	44	B	01.23	" " "
P. 16961	LII	49	c.Fabbricato da accertare	17.60	
	LXXIII	234	incolto sterile	01.90	
P. 16961 -	CLXI	28	i	19.73	da Dughera Filippo cessione rog.Cassinis 7/8-934-
	"	28	d	04.26	da Folchero Giuseppe cessione rog.Cassinis 7/8-934-
P. 16962 -	VC	17		69.79	da Marangoni Carlo-cessione rog.Cassinis 17/9-1934-
	"	39		21.02	" " "
	IIIC	31	B	1.46.20	" " "
	LXXXVIII	12		46.18	" " "
	"	16		1.38.66	" " "
	"	17		2.93.50	" " "
	IVC	17		79.91	" " "
	XL	54	m.	08.10	da Momigliano Cav. Alessandro- cessione rog.Gay 20/12-1934-
	"	54	n.	05.20	" " "
	"	74		32.00	" " "
	LXXXII	"	B c. Terreno già Strada Pubblica	05.25	
P. 16966 -	LIV	242	F	06.45	da Bertino Francesco decreto Prefettizio di esproprio ricevuto dott. Gay 17/10-934 Reg.to Torino 8/11-1934 al N° 3830
	"	242	A	02.10	da Buzzi e Giuntelli " " "
P. 16967 -	"	8	-L-	01.50	da Pasquero Giuseppe Decreto suddetto -

Copia del documento originale con apposizione del protocollo

Partenza: AOO 055, N. Prot. 0000477 del 03/09/2026

P. 16967 -	LIV	8 i-	03.35	-da SOc. An.Michelin Italiana- Decreto suddetto -
P. 16969 -	LXIV	275 A-	12.18	
P. 16973 -	CLXI	182 n.	01.28	da Fioravante Leandro- Cessione- Rog.Gay 1/5-1931-
P. 16974 -	"	182 m.	01.34	da Chiara Stefano - cessione Rog.Gay 26/5-1931-
	IL	99 B	24.37	"
	LXIX	175 B	00.29	da Verluca Raveri Pietro - Cessione rog.Cassinis 4/4-935-
	CLXI	113 c.	00.80	da Miniotti Onorato cessione rog. Cassinis 13/2-1935-
	"	209 E	03.99	" " "
	"	227 A	50.27	" " "
	XXV	366	09.00	da Manenti Giuseppe- Permuta rog.Cassinis 7/3-1935 -
	"	367	03.70	" " "
P. 16975 -	"	441 A	30.70	"
	"	441 B	03.52	"
	"	265 B	04.10	da Negro Carlo cessione rog.Cassinis 4/5-935-
	"	368 B	01.20	da Mercando Stefano- cessione rog.Cassinis 4/5-1935-
	"	369 B	00.04	" " "
	"	468 B	02.30	da Cavadore Domenico cessione rog.Cassinis

P. 16975 -	LXIV	49 B	01.52	da Rocci Domenica- deposito di Decreto Prefettizio ricevuto Dott.Gay 23/6-1930- reg. a Torino 8/7-1930- al nº 380-
	"	114 c.	04.83	da Guinzio Bernardo.- Decreto suddetto -
P. 16976 -	VIC	22 B	30.50	
	"	52 B	68.77	
	CXVIII	43	05.22	da Sella Dott.Giacomo Cessione rog.Gay - 4/7-1935-
	"	42	4.49.19	" " "
	"	104	3.27.21	" " "
	CXIX	2	1.26.00	" " "
P. 16977	CLXXIII	18 B	02.20	da Piccola Casa della Divina Provvidenza permuta rog.Cassinis 23/4-1935-
	"	19 B	02.44	" " "
	"	19 C	02.18	" " "
	CXXXI	96 A	01.72	da Momigliano Cav.Emilio- cessione rog.Costa 1/4-1913-
	"	97 A	01.38	" " "
P. 16978	XXV	97	40.62	da Gremo Lorenzo - Cessione rog.Cassinis 19/10-1935-
	XXVI	62	31.24	" " "
	LXXXII	80 c.	00.86	da Demanio dello Stato Ramo Ferraie - Permuta rog. 13/10-1933 nº59 del Dott.Destefanis Segretario Capo delle

6.v, 10.v, 30.v, 2/2025A/055.fra, 055.arm, 2.sf, 171.nd, 1.a

Copia del documento originale con apposizione del protocollo

Partenza: AOO 055, N. Prot. 00004773 del 03/09/2026

					Ferrovie dello Stato-
					reg.in Torino il 10/2-
					1934 al nº 595 -
P. 16978 -	LXXXII	86 B		34.81	" " " "
	"	87 B		00.65	" " " "
	CXXXIV	159	Incolto produttivo	36.95	
	LXXII	218 B		29.59	
	CXXIII	264		00.40	da Mosso Maria completamento nota di voltura nº 2900 dal 1935-Cessione rog.Gay 10/5-928-
	"	266		00.58	" " "
P. 16979 -	"	341		01.10	" " Giuseppe " "
	CVL	145		09.66	da Carboneri Demetrio- Permuta Rog.Gay 14/2-935
	LXXIII	43 D.		02.17	da Girardi Antonio - Cessione - istrumento Dott. Cassinis 14/3-1935
	"	44 E.		06.60	" " "
	"	44 g.		01.42	" " "
	CLXX	236	Seminativo arborato	10.83	
P. 16981 -	LXXVI	118	Seminativo irriguo	04.50	
	CLXI	339 B.		01.65	da Garrone Giuseppe - cessione rog.Gay 3/1-933
P. 16982 -	CLXI	340 B		01.73	da Grovella Giovanni Cessione rog.Gay 3/1-1933-
	"	339 D		00.15	da Grippa Giovanni " "
	"	340 D		00.22	" " " " "
	LXXX	892 A		00.32	
	CLXX	192 M		09.30	da Sura Marcello e Domenico - Cessione - istrumento 1/10-1935 nº1572 del Dott.Cassinis registrato a Torino il 18 d.m. al nº 3284.-
P. 16983 -	CXVIII	26		1.20.14	da Garavini Eusebio - cessione Istromento 15/2-936 doc. Cassinis reg.to a Torino il 26 d.m. nº724-
	"	"		00.08	
	LXXI	139 B		00.68	
	XXXV	291	Orto irriguo	01.70	"
	"	"	"	12.76	da Canuto Giuseppina cessione istromento 9/3-935- nº 1342 - Dott. Cassinis reg.a Torino il 12/3-935 nº 8475 -
	LXIV	97		26.40	da Istituto Bonafous - cessione istromento 10/3-1936 - Nº 1794 Dott. Cassinis reg. a Torino 14.3-1936 nº 9001.
P. 16984 -	XXXVII	7 m.		02.18	da Pignatelli Giuseppina Cessione istromento 7/12-935- nº 1653 dott.Cassinis
	LXXXIV	68 B			

6.v, 10.v, 30.v, 2/2025A/055.fra, 055.arm, 2.sf, 171.nd, 1.a

Copia del documento originale con apposizione del protocollo

Partenza: AOO 055, N. Prot. 00004773 del 03/09/2026

6.v, 10.v, 30.v, 2/2025A/055.fra, 055.arm, 2.sf, 171.nd, 1.a

P. 16984 -	CLXI	302 A	01.20	da Chianello Luigia cessione Istromento 28/12-1935 nº 1683 Dott.Cassinis reg. a Torino 3/1-1936- nº 5673 -
P. 16985 -	LII	49 A	05.25	da Barbero Teresa Cessione istrumento 24/12-1935- Dott.Cassinis reg. Torino 3/1-1936 - nº 5671
	CLXI	327 A	05.18	Da Visca Paolo cessione Istromento 28/3-1936 Dott. Cassinis reg. a Torino il 10/4-1936- nº 8969 -
	"	332 B	09.21	" " " "
	CLXXXIV	298 A	06.12	da Sodio Antonio,ecc. compra-vendita istromento 30/7-1935- Dott. Cassinis, reg. a Torino 10/8-1935 Nº 1385 -
	"	340 B	00.98	" " " "
P. 16986	LXXX	259 A	03.80	da S.A LANCIA cessione Istromento 24/10-935- Dott. Cassinis, registrato a Torino il 30/10/1935 nº 3634.
	IL	39 B	25.00	da Actis Giorgetto-Giuseppe - Cessione Istromento 10/9-1935- Notaio Cassinis reg.-a Torino 24 d.m. nº 2438.-
	XXV	228 B	02.25	da Fisanotti Giovanni Cessione Istromento 5/12è1935- Dott.Cassinis.
P. 16986 -	LXXXVIII	42 B	02.27	da Melli Rag.Alberto compra-vendita istromento 2/4-1936 Notaio Cassinis.
	CLXXXII	5 D	27.48	" " "
	CLXI	6 D	06.10	daPastore Francesca cessione Istromento 15/7-1935- Notaio Cassinis -
	"	23 A-A	03.47	" " "
	"	6 h	04.24	da Pastore Carlo - Istromento suddetto
	"	23 Z	00.84	" " "
P. 16987	"	23 v.	02.52	da Pastore Angelo " "
	"	6 l-	00.99	da Pastore Carlo " "
	"	6 A	03.20	da Pastore Francesco ""
	"	23 T	08.60	" " "
	"	23 A	06.60	" " "
	"	23 n.	03.15	da Pastore Luigi " "
	"	23 B	31.00	" Pastore Oberto" "
	"	6 D	04.20	" " " "
	LXXXIV	10 F	12.15	da S.A. Officine Piemontesi Metron - Cessione Istromento 22/2-1936- Notaio Cassinis
	CXXXIV	48 B	00.75	da Bini Vittoria cessione Istromento 7/4-1936- Notaio Cassinis
	LIV	30	02.50	da Fabbriche Riunite Industria Gomma- cessione Istromento 27/10 1932 Notaio Cassinis

Copia del documento originale con apposizione del protocollo

Partenza: AOO 055, N. Prot. 00004773 del 03/09/2026

P. 16988 -	CLXIX	199 B	03.15	da Dolmazzi, Caio, ecc. correzione nota di voltura 47/4-477 del 1933 e completamento nota di voltura 4477 del 928 compra-vendita - atto 4/1-1928- rog. Gay.
	CXXXVII	8 A	18.28	da Raspino Calisto ecc. decreto Prefettizio di esproprio 11/3-1936 rog. Gay.
	"	8 h.	02.31	" " "
	"	10 g.	00.15	" " "
	"	10 h.	00.56	" " "
	LXXXII	12 B Incolto sterile	13.70	
	CLIX	195 c.	02.10	da Fassino Carlo - decreto Prefettizio di esproprio 11/10-1934- ricevuta Dott.Gay -
	"	195 D	02.10	" " "
P. 16989	CLIX	6 E	01.50	da Chiattone Clotilde - decreto Prefettizio di esproprio 11.10/934 ricevuto dott.Gay - reg. 8/11-1934 n°3809 e decreto di rettifica 10/6-1936 n° 28815 ricevuto Dott. Gay reg. Torino 30/6-1936 n° 11597 -
	"	6 D	02.85	da Berra Filippa ecc. Decreto Prefettizio di cui sopra e decreto di rettifica 29/8-1935 ricevuto Dott. Gay reg. Torino 12/9-935 n. 196 -

P. 16989 -	LXXXIV	8 B	03.74	da Candellero Maria, ecc. cessione Istromento 4/1-1935- Notaio Cassinis Reg. il 17/d.m. n° 6260.
	"	29 B	00.77	" " "
	"	39 B	46.18	" " "
	LXXIC	319 B	05.27	da Gariboldi Ettore Carlo -cessione Istromento 18/6-1935 rog. Gay -
	VIC	16 c.	12.95	da Ferrarotto Cav. Francesco cessione Istromento 28/12-935 rog. Cassinis -
	"	50 B	02.35	" " "
	"	134 B	23.49	" " "
	CLXIII	39 A	1.71.86	
P. 16990 -	LXXXI	28 E	00.10	da Rosa Bartolomeo - cessione Istromento 10/12-1935- Notaio Cassinis -
	"	28 P	04.22	" " "
	LXXXVII	90 F	06.60	" " "
	CLXI	14	82.78	da Cassa di Risparmio Cessione Istromento 16/4-1936- Notaio Cassinis -
	CIL	140 E	00.59	da Boggio Rosa compra-vendita - Istromento 18/10-1934- del Dott. Cassinis -
	"	266	04.75	" " "
	"	267	11.81	" " "
	VIIC	1 A	01.89	
P. 16991	"	3 A	08.75	
	"	4 A	03.00	

6.v, 10.v, 30.v, 2/2025A/055.fra, 055.arm, 2.sf, 171.nd, 1.a

Copia del documento originale con apposizione del protocollo

Partenza: AOO 055, N. Prot. 00004773 del 03/09/2026

P. 16991 -	VIIC	10 A	1.00.00	
	"	11 A	05.28	
	"	9 L	2.16.64	da Pasquino Avv.Vittorio Permuta Istromento 12/11-1934- Not. Cassinis -
	"	13 C	41.00	" " "
	CXXIII	70 B	02.90	da Fedeli Virginio cessione Istromento 25/4-1936- Cassinis-
P. 16992 -	CXXVIII	243 A	02.56	da Gramaglia Antonio ecc. espropriazione decreto prefettizio 25/3-936- Gay -
	"	243 B	05.40	" " "
	"	243 C	00.95	" " "
	"	244 A 1-	02.11	da Gramaglia Antonio ecc. espropriazione decreto Prefettizio 25.3-1936-
	"	244 B	00.99	" " "
	CXVIII	100 A	93.24	da Montalcini Fratelli Compra-vendita- Istromento 22/8-1936 Not. Cassinis -
	LXXVI	461 Prato irriguo	01.42	
	LXXXI	29 " "	37.37	
	"	323 Fabbricato da accertare	01.28	"
	"	255 Seminativo irriguo	09.20	
	CXVIII	51 Seminativo	27.93	
	"	222	11.62	"
	"	232 Prato irriguo	01.13	

P. 16992 -	CXVIII	234 Seminativo	19.81	
	"	238 "	07.45	
	"	143 Fabbricato da accertare	13.30	"
	"	243 Prato irriguo	00.92	"
	CV	80 Seminativo irriguo	02.13	
	"	81 " "	34.78	
P. 16993	CXX	245 Seminativo	30.16	
	"	246 Prato	33.74	
	"	58 Fabbricato da accertare	67.90	
	"	279 " "	11.90	
	"	251 Seminativo	11.25	
	"	264 SEminativo	56.91	
	CXXI	200 Bosco misto	98.13	
	"	100 Seminativo	1.37.07	
	LXXVI	427 "	21.37	
	LXXIII	76	00.47	da Rua Cesare Cessione Istromento 27/11-1934-Not. Cassinis -
		74 -1-	00.75	" "
	" "	" 184 B	00.54	" "
	"	XXXV	18.00	da Manzi Tancredi cessione Istromento 1/10-936-, Notaio Cassinis.
P. 16994 -	CLI	131 m.	06.25	
	"	131 A-A-	00.15	
	XX	105 c. Prato irriguo	07.10	

6.v, 10.v, 30.v, 2/2025A/055.fra, 055.arm, 2.sf, 171.nd, 1.a

Copia del documento originale con apposizione del protocollo

Partenza: AOO 055, N. Prot. 00004773 del 03/09/2026

P. 16994 - VII	13	Seminativo	80.60		
	17	"	92.00	"	
"	33	Fabbricato da accertare	92.00	"	
"	42		95.70		
	43	Prato irriguo	11.00	"	
	93	Seminativo irriguo	20.60		
	96	" "	74.00	"	
IVL	41	Seminativo	24.70		
VIL	7 B	Prato	06.10		
	7 D	Fabbricato da accertare	06.00	"	
	7 F	" "	78.00	"	
	8 D	Seminativo	25.40	"	
P. 16995 LXXXIV	23 B	Seminativo	12.20	da"Patrone Amelia - cessione Istromento 22/2-1936 Rog.Cassinis-	
	200	Bosco misto			
	100	Seminativo		"	
	337 A	"	02.12	da Cetti Ing. Achille cessione Istromento 22/2-1936-	
CLX	311 B		11.84	da Curtino Castagneri Avv.Edoardo come sopra -	
"	7		14.35	" " "	
	8 B		00.92	" " "	
CLXI	32 D		02.79	" " "	
CLXX	95		07.62	da Astori Geom. Francesco compravendita Istromento 12/11-1936- Not. Cassinis -	

P. 16996 - LXXIII	87 D		68.60	da S.Immobiliare Ligure Piemontese - Compravendita - Istromento 18/11-1925- Dott.Fubini	
	89 B		37.20	"	" "
	119 C		00.40	"	" "
	361 O		1.23.28	"	" "
LXXVII	54 B		04.00	"	" "
	54 C		45.00	"	" "
	56 B		09.90	"	" "
	57 D		35.20	"	" "
	62 B		29.20	"	" "
	62 D		12.90	"	" "
	63 B		03.90	"	" "
	63 E		04.30	"	" "
P. 16997	64 B		26.60	"	" "
	71 B		99.00	"	" "
	72 B		00.35	"	" "
LXXVII	73 B		06.60	"	" "
	76 B		23.04	"	" "
	77 C		02.90	"	" "
	102 C		50.94	"	" "
	154 B		78.00	"	" "
	156 B		10.50	"	" "
LXXIX	44 B		60.40	"	" "
	47 C		61.20	"	" "

6.v, 10.v, 30.v, 2/2025A/055.fra, 055.arm, 2.sf, 171.nd, 1.a

Copia del documento originale con apposizione del protocollo

Partenza: AOO 055, N. Prot. 00004773 del 03/09/2026

P. 16997 -	LXXIX	64 B	1.74.10	da S.Immobiliare Ligure Piemontese Compra-vendita Istromento 18/11-1925 Dott.Fubini
	LXXXII	11 c.	18.40	" "
	"	11 d.	00.40	" "
	"	13 c.	10.50	" "
	"	81 c.	04.90	" "
	LXV	43 s.	00.50	da Mosso Angelo e Rossi Teresa - cessione Istromento 30/5-1925- Dott. Fubini.
	XX	57 A Bosco misto	15.88	
	"	58 A Incolto sterile	17.68	
	IVL	94 Pascolo	20.30	
	"	128 "	23.20	
	CLXIX	29 Pascolo	28.00	
	"	30 Area da accertare	1.10.60	
	CLXX	128 " "	1.86.60	
	"	304 Pascolo	13.30	
	"	305 "	06.70	
	"	306 "	07.90	
	"	307 Incolto produttivo	26.80	
	"	308 A Pascolo	29.20	
	"	308 B Incolto sterile	98.90	

P. 16998 -	CXXXI	72 B	00.60	da Castellano Giuseppina cessione - Istromento 18/7-936 - Notaio Cassinis -
	"	73	00.28	" " "
	LXXXI	329	19.80	da Martini Dott.Prof. Enrico Compra-vendita con donazione parziale di Ospedale - Istromento 31/12-1936 Not. Cassinis.-
	"	540	03.90	" " "
	"	541	05.50	" " "
	"	568	04.70	" " "
	XXXII	10 B	00.45	da Trivero Giuseppe - cessione Istromento 24/12-1936 Dott.Cassinis
	CLXXV	21 Fabbricato da accertare	56.70	
	"	28 Pascolo	23.40	
	"	29 Seminativo	05.20	
	"	38 Pascolo	00.80	
	"	51 A "	30.10	
	"	51 B Incolto sterile	63.90	
	"	52 Pascolo	1.51.60	
	"	53 "	04.65	
	"	70 A "	18.50	
	"	70 B Incolto sterile	33.90	
P. 16999 -	XXXIX	10 E	00.14	

6.v, 10.v, 30.v, 2/2025A/055.fra, 055.arm, 2.sf, 171.nd, 1.a

Copia del documento originale con apposizione del protocollo

Partenza: AOO 055, N. Prot. 00004773 del 03/09/2026

P. 16999 - CCXVII	A-B-		06.20	da Prebenda Parrocchiale S.S.Sacramenti convenzione Istromento 18/7-1914 Dott.Costa
	CVL Q-B-		06.03	
	XXXV 20		01.71	da Consorzio Bealera Lucento - Cessione Istromento 9/3-937- Dott. Cassinis -
	" 19 A		01.30	" " "
	" 19 B		05.38	" " "
	LXXXII 34 E		14.50	da Dalmazio Caio ecc. cessione Istromento 18/2-936 Dott. Cassinis -
	LXXX 155 B		00.30	da Saroglia Luigi ecc. suddetto.
	LXXXII 21 B		00.07	" " "
P. 17000	X 280	Prato irriguo	1.03.30	
	" 108	Seminativo irriguo	17.00	
	" 278	Prato irriguo	23.02	
	XV A	Cimitero	34.89	
	LXVI 31	Bosco ceduo	14.77	
	" 32	Seminativo irriguo	72.10	
	" 98	Pascolo	01.40	
	" 99	Incolto sterile	39.30	
	" 36	Prato irriguo	1.81.60	
	" 100	Pascolo	07.20	

P. 17000 - LXVI	37	Prato irriguo	2.07.60	
	" 41	Incolto sterile	2.31.70	
	" 42	Seminativo irriguo	5.14.80	
	" 43	Bosco misto	40.60	
	" 44	" "	1.01.10	
	" 101	" "	33.00	
	" 48	Prato irriguo	4.88.70	
	" 64	" "	1.72.60	
	" 69	" "	1.68.80	
	" 70	Pascolo	26.00	
	" 83	"	30.80	
	LXXX 1275	Fabbricato da accertare	13.30	
	LXXXV 15 D		25.94	da Zucco Antonio cessione Istromento 16/6-1936 Dott.Cassinis -
	" 16 D		21.00	" " "
	LXXV 32 C		04.62	da Bretto Francesco cessione Istromento 1/9-936- Dott.Cassinis -
P. 17001 - LXXV	247 B		06.64	da Oddone Francesco cessione Istromento 17/9-1936-Dott. Cassinis -
	CXXXIV 260 A		25.96	Grillo Adda cessione Istromento 16/7-935 Dott. Cassinis -
	" 303 A		01.06	" " "
	CLXI 305 B		02.56	da Marzano Francesco cessione Istromento 28/10-1936 da Dott. Cassinis

6.v, 10.v, 30.v, 2/2025A/055.fra, 055.arm, 2.sf, 171.nd, 1.a

P. 17001 -	CLXI	303 B	01.15	da Bighi Vincenzo cessione Istromento 29/9-1936 da Dott. Cassinis -
	LXXV	76 B	04.08	"Marthoud Maria- cessione Istromento 2/10-1936
P. 17002 -	LXXXI	135	06.85	da Quaglino Giovanni ecc. Permuta Istromento 20/10-1936- Dott.Cassinis
	VL	80 D	41.60	da Martino Giuseppe ecc.Cessione Istromento 19/11-1936 Dott.Cassinis-
	LXXV	111 B	16.96	da Monge Giovanna ecc. Cessione Istromento 3/9-936 Dott. Cassinis -
	"	77 C	04.08	da Alessandria Luigia, ecc.cessione Istromento 29/10-1936 Dott.Cassinis
	LXXXVII	24 B	04.32	da Hess Giuseppe, ecc. cessione Istromento 22/10-936 Dott.Cassinis -
P. 17003 -	CLXI	300 B	00.36	da Birolo Giovanni ecc. cessione Istromento 14/7-936 Dott. Cassinis -
	"	300 C	02.92	" " " Idem come sopra

P. 17003 -	CLXXX	106 C	23.82	
	XL	21 B	36.55	da S. Comm. Frazion. Stabili - Cessione Istromento 10/7-1936- Dott. Cassinis -
	"	22 D	09.12	" "
	CXX	14 C	03.00	da S. Reale Protettrice Animali - Cessione Istromento 11/6-1934- Dott. Cassinis -
	"	15 B	01.80	" "
	LXIV	16 P	50.00	da S. Commercio Stabili Cessione Istromento 26/1-1936 Dott.Cassinis
	"	40 E	31.58	" "
	LV	148 B	27.73	" "
P. 17004	LXXIX	67 C	00.95	da Guazzoni Stefano Cessione Istromento 30/1-1937 Dott.Cassinis
	CXXXIII	44 B	04.17	da Foglia Tomaso - Cessione Istromento 13/8-1936- Dott. Cassinis -
	LXXV	226 B	02.13	da Biamonti Giuseppe cessione Istromento 15/9-1936- Dott. Cassinis -
	LXXXIV	54 C	12.76	da Curtino Castagneri Giuseppe ecc. Cessione Istromento 3/9-1936 Dott. Cassinis -
	XXXV	615	Prato irriguo	21.15
	"	48	" "	00.50

Partenza: AOO 055, N. Prot. 00004773 del 03/09/2026

6.v, 10.v, 30.v, 2/2025A/055.fra, 058.arm, 2.sf, 171.nd, 1.a

Copia del documento originale con apposizione del protocollo

P. 17004 - XXXV	561	Orto irriguo	07.65		
"	562	" "	08.20		
"	155	" "	04.39		
"	618	Prato irriguo	12.97		
P. 17005 - CLXI	301	B	01.02	da Cravera Geom. Giacinto Cessione rog. 18/7-936 Cassinis -	
"	301	C	04.72	" "	
CXXIII	71		10.00	da Morelli Ing.Ettore - Compra-vendita rog. 19/12-935- Cassinis -	
"	74		3.00.85	" "	
"	75		19.49	" "	
"	76		1.05.09	" "	
"	180		1.65.99	" "	
"	181		1.02.85	" "	
"	211		26.20	" "	
CXXVI	87		02.93	" "	
"	88		18.70	" "	
"	89	A	09.90	" "	
CXXIII	244		01.40	" "	
CXX	90		30.49	da Pessione Angelo cessione rog.27/7-937 Cassinis -	
P. 17006 - CXXXV	28		04.63	da Calvi di Bergolo Compra-vendita rog. 7/7-1937 Dott. Cassinis -	

P. 17006 - CXXXV -	56	NIP	22.84	da Calvi di Bergolo ecc. compra-vendita rog. 7/7-1937 Dott. Cassinis	
"	159		42.29	" " "	
"	162		23.74	" " "	
"	163		28.30	" " "	
"	205	NIP	54.09	" " "	
"	206	"	15.43	" " "	
"	207	"	62.86	" " "	
"	208	"	25.24	" " "	
"	210	"	18.21	" " "	
"	213	"	69.52	" " "	
"	214	"	1.15.49	" " "	
"	215	"	16.75	" " "	
"	212	A"	1.11.35	" " "	
"	160		07.90	" " "	
"	216	NIP	13.65	" " "	
"	233	"	07.80	" "" "	
CXXIII	237		00.80	da Mosso Vittorio - cessione rog.Cassinis 6/7-1937 -	
LXXXIV	20	Z	01.50	da Aldera Ing. Enzo cessione rog.Cassinis 2/4-1936 -	
CXX	92		47.50	da Garrone Silvio - cessione rog.Cassinis 11/5-1937-	
LXXV	74	L	03.90	da Vogliotti Augusto cessione rog.Cassinis 17/12-1936-	

Partenza: AOO 055, N. Prot. 00004773 del 03/09/2026

6.v, 10.v, 30.v, 2/2025A/055.fra, 055.arm, 2.sf, 171.nd, 1.a

Copia del documento originale con apposizione del protocollo

Partenza: AOO 055, N. Prot. 00004773 del 03/09/2026

6.v, 10.v, 30.v, 2/2025A/055.fra, 055.arm, 2.sf, 171.nd, 1.a

P. 17007 - CXVIII	100 B	03.96	Da Micheletti Antonietta - Permuta atto 19/12-1936- Dott. Cassinis -
CLXI	32 E	03.75	daRolfo Antonio - Cessione Atto 10/12-1936-Cassinis-
LXXIV	91 L	00.40	da S.A.R. Principe Amedeo - Cessione atto 5/11-1935
CXXXIII	176 B	00.42	Boncompagni Ester- Cessione- Atto 20/12-1936- Dott. Cassinis -
"	177 B	00.22	" " "
"	178 B	00.02	" " "
IL	44 B	06.26	da Benedetti Riccardi ecc. Compra-Vendita atto 30/3-1937-
"	50 Z	00.15	" " "
"	51 C	06.10	" " "
"	411 C	19.77	" " "
P. 17008 - LXXXI	47 A	3.27.30	"
CLXXVI	76 C	01.96	da Talmone Alberto cessione atto 3/4-1937- Cassinis-
"	485 B	01.96	" " "
CXXXI	40 B	00.75	da Arisio Prospero Compra-vendita 28/3-1934- Dott. Cassinis -
"	41 F	02.40	" "
"	41 G	02.45	" "

P. 17008 - CXXXI	43 D	08.18	da Arisio Prospero- compravendita 28/3-1934- Dott. Cassinis.
"	43 E	05.90	" " "
CXXXVI	33 B	00.98	" " "
VIIC	15 A	17.09	da S.A. Fiat - Permuta rog. 1/2-1936- Dott.Cassinis.-
"	15 C	03.00	" " "
"	49 C	18.30	" " "
"	51	01.90	" " "
"	52 D	15.00	" " "
"	52 E	03.60	" " "
"	52 F	20.65	" " "
CXVIII	7 C	4.32.55	" " "
"	8 C	90.00	" " "
"	27	42.00	" " "
"	28	19.50	" " "
"	58 A	1.53.30	" " "
"	59 A	59.80	" " "
"	101	01.60	" " "
P. 17009 - VIC	125 B	4.73.29	
CXII	14 B	49.00	da Ordine dei SS. Maurizio e Lazzaro - cessione rog. 30/1-1935- Cassinis-
"	19 B	28.63	" " "
"	20 B	25.20	" " "
CXXXIII	62 B	01.10	da Sappino Umberto e Francesco - Cessione rog. 18/3-1930- Gay -

Copia del documento originale con apposizione del protocollo

Partenza: AOO 055, N. Prot. 00004773 del 03/09/2026

P. 17009 -	CLXVIII	332	03.10	da Pellegrino Filippo di Luigi - Espropriazione decreto prefettizio 8/10/1937 n°50992 depositato con atto 15/10-1937 n° 829 Dott. Gay -
	CC	68 · Giardino purificato al seminativo di Classe Ia	59.55	
	CCIV	56 · Giardino purificato al seminativo di classe 3a	1.07.65	
P. 17010 -	VC	18 · Seminativo	2.61.30	
	LXIX	147	24.00	da Monge G.B. cessione rog. 26/10-1932 Cassinis.-
	LXXII	45 B	05.45	da Chiavazza Maria Cessione Istromento 18/3-1937- Cassinis
	CLXI	304 B	01.70	da Scurzatone Matilde - Cessione rog. 3/12-1936- Cassinis -
	LXXXI	263 A	00.45	
	CLXXXI	78	07.30	da Bogetti Guido ecc. cessione rog. 16/4-1932- Cabras-
	"	622 A	09.28	" " "
	"	74	01.10	da Bogetti Francine cessione rog;16/4-1932 - Cabras -
	"	75 A	10.89	" "
P. 17011 -	XXXXII	9 B	10.21	
	"	1 C	02.70	da S. Imm. Reg. Parco Cessione rog. 6/10-1932 Cabras-

P. 17011 -	XXXXII	- 9 e.	00.25	da S.Imm. Reg. Parco - Cessione - Rog. 6/10-932- Cabras -
	"	10 D	14.88	" " "
	"	10 e.	06.48	" " "
	"	58 B	17.00	" " "
	"	59 c.	02.03	" " "
	"	69 B	02.80	" " "
	"	7 C	00.21	" " "
	"	9 D	06.83	da Trivero Giuseppe " "
	"	7 D	00.87	da Burzio Giuseppe " "
	"	59 E	03.10	" " " " "
	"	59 D	00.04	" " " " "
	CLX	167 B	01.53	da S.Industriale Prealpina- retrocessione di stabili rog. 26/4-1935- Gay -
	LXXXVII	206 B	02.81	da S. Spett. Sportivi - cessione rog. 30/3-1937 Cassinis -
	"	207 B	03.74	" " "
	"	208 B	01.10	" " "
P. 17012 -	LIV	38 I	06.66	da Gallesio Maria Teresa - Compravendita rog. 17/12-1937 Cassinis
	"	39 B	06.90	" " "
	"	41 q.	27.15	" " "
	LXXXXIV	22 A.	1.72.30	da S. Ginnastica - Rettifica di errore imputabile agli uffici ammesso con la nota di voltura 4152 Anno 1935 -

6.v, 10.v, 30.v, 2/2023A/055.fra, 055.arm, 2.sf, 171.nd, 1.a

Copia del documento originale con apposizione del protocollo

Partenza: AOO 055, N. Prot. 00004773 del 03/09/2026

P. 17012 -	LXXXIV	- 52 A		65.63	da S. Ginnastica - rettifica di errore imputabili agli uffici ammesso con la nota di voltura 4152 anno 1935 -
	CLXXXII	5 B.		48.80	da Istituto Case Popolari - Permuta Atti 16/12-1935- e 13/6-1936- Cassinis
	VIIIC	51 B		18.20	" " "
	VIIC	7 B		1.43.00	" " "
	CIV	30		2.17.35	" " "
	LXXXVIII	42 A		17.04	" " "
	"	157		27.00	" " "
P. 17013 -	VIIC	7 D		95.30	" "
	XXII	189		09.20	da Garino Paolo - cessione rog. 20/11-1937- Cassinis -
	"	356		02.00	" " "
	LXXV	56		04.22	da Bonaudo Domitilla Cessione 12/2-1938- Cassinis -
	"	57		08.16	" " "
	LXII	50 D		48.70	da Ferrero Giuseppe completamento a nota di voltura 7129, dell'anno 1931 - compra-vendita atti 17/4-1930- del Dott. Gay reg. a Torino il 16/6-1930 n°1405 -
P. 17014 -	XXXIV	208	Prato irriguo	09.70	
	XXXV	637	Seminativo irriguo	05.20	
	"	479	" "	57.60	

P. 17014 -	XXXV	639	Seminativo irriguo	20.50	
	XXXVI	223	Prato irriguo	04.70	
	XXXV	638	" "	83.50	
	LXXI	140	Area da accertare	70.00	
	LXIX	293	Prato irriguo	58.90	
	"	400	" "	17.50	
	LXXI	143	Area da accertare	53.10	
	"	312	" "	21.40	
	"	139	" "	44.20	
	"	598	" "	06.15	
	"	571	" "	18.70	
P. 17015	CLXXI	358	Fabbricato da accertare	07.09	
	"	96	" "	18.20	
	"	359	" "	27.60	
	LXXI	555 A		05.35	
	CLVI	85.C		01.60	da Durando Giuseppina cessione rog. 9/10-1936 Dott.Cassinis
	CLXXI	351	Seminativo	09.10	
	CIIIL	11 C		31.40	da Manzon Giulia - cessione rog.2/4-937 Dott. Cassinis -
	"	12 B		03.55	" "
	"	13 D		08.08	" "
	CXX	91		32.60	da Avalis Pietro cessione rog. 31/8-937 Cassinis -

6.v, 10.v, 30.v, 2/2025A/055.fra, 055.arm, 2.sf, 171.nd, 1.a

Copia del documento originale con apposizione del protocollo

Partenza: AOO 055, N. Prot. 00004773 del 03/09/2026

P. 17015 - CXX	179	30.20	da Avalis Pietro cessione 31/8-1937 Cassinis -	
"	189	41.70	" " "	
"	95 A	53.48	" " "	
"	96 A	18.23	" " "	
"	94	22.15	" " "	
P. 17016 "	89 A	2.76.13	" " "	
VIIC	8 T	04.80	da S. Amm. Beni Agricoli - Permuta rog. 23/2-1937- Cassinis -	
"	8 V	04.90	" " "	
"	43 G	86.77	" " "	
"	48 B	06.64	" " "	
"	7 m.	31.71		
LXXXIV	10 g.	15.12	da Sacerdote Comm. Leone cessione rog. 28/7-1936 Dott.Cassinis -	
"	9 B	03.22	da Rolfo Corrado cessione rog. 28/7-1936 Dott. Cassinis	
"	62 B	00.12	" " "	
"	65	01.50	" " "	
LXXXI	28 D	08.82	da Vaglio Paolo " " id. id.	
" LXXXVII	90 g.	02.10	" " "	
P. 17017 "	90 h.	05.81	da Abrate Geom.Giovanni - cessione rog. 1/8-1936- Cassinis	
LXXII	348 f.	66.59	da Bringhieri Giacomo cessione rog.23/2-1936 Cassinis -	

P. 17017 - CLIX	55 D	32.93	da Momigliano Aronne -Esproprio - Decreto Prefettizio 2-4-929 Reg.Torino 25/4-929	
"	56 B	03.80	" " "	
"	57 A	43.58	" " "	
"	62 B	17.46	" " "	
"	62 C	08.00	da Momigliano Aronne - id. id. id.	
CLIX	63 B	19.20	" " "	
"	63 D	01.60	" " "	
"	67 B	01.34	" " "	
"	268 B	47.00	" " "	
"	268 C	00.10	" " "	
"	269 B	21.50	" " "	
"	272	16.52	" " "	
"	273 C	00.20	" " "	
"	273 D	11.00	" " "	
"	273 E	02.60	" " "	
"	273 F	00.18	" " "	
"	280 B	10.10	" " "	
"	280 C	02.80	" " "	
LXXVI	268 H	02.23	da Borghesio Teresa - Cessione Rog. 7/4-938 - Dott. Cassinis.	
LXXI	141 B	04.78		
P.17018 - CIIIL	32 C	02.55		
"	34 D	03.83		

6.v, 10.v, 30.v, 2/2025A/055.fra, 055.arm, 2.sf, 171.nd, 1.a

Copia del documento originale con apposizione del protocollo

Partenza: AOO 055, N. Prot. 00004773 del 03/09/2026

P.17018	XXXV	- D	B	Fabbricato da accertare	00.65
"	"		C	Cimitero	34.90
"	"		627	Seminativo irriguo	00.40
"	"		657	Orto irriguo	01.85
"	"		658	" "	01.35
"	"		668	Prato irriguo	03.40
"	LI		660	Orto irriguo	00.50
"	"		171	" "	02.80
"	"		683	" "	01.50
"	XXXV		693	Seminativo irriguo	01.04
"	LI		761	Prato irriguo	22.47
"	XXXV		653	" "	28.23
"	LI		654	" "	90.00
P.17019	- IX		82	Incolto sterile	4.02.00
"	XXII		6	Bosco misto	2.05.00
"	"		54	Incolto produttivo	1.40.10
"	III		118	Bosco misto	16.77
"	"		119	" ceduo	66.49
"	"		120	Pascolo cespugliato	46.50
"	"		8	" "	63.60
"	LXXXIII		284	B	04.23 da Bonvicino Vittor cessione Rog.16/4-937 Cassinis.
"	CXVIII		33		08.96 Pasquario Avv.Vittorio - Deposito di decreto Prefett.espropriaz.Istromento 20/5-
P.17019	- CXVIII		60		04.95 da Pasquario Avv. Vittorio deposito di Decreto Prefettizio espropriazione. Istromento 20/5-1920 N.267 del segretario supplente Avv.Colombo
"	"		61	B	27.00 " " "
"	CLXXIV	-	403	A	03.23
"	IX		2	A	02.50
"	"		3	A	01.00
P.17020	XXXIII		247	Prato irriguo	00.30
"	XXXVIII		252	" "	04.10
"	II		6	Seminativo	04.60
"	"		44	"	10.00
"	"		7	"	56.50
"	"		8	"	12.44
"	"		9	"	44.96
"	"		48	Fabbricato da accertare	14.00
"	"		49	Seminativo	1.00.30
"	"		10	"	31.00
"	"		13	Prato irriguo	1.76.69
"	"		14	Bosco misto	00.98
"	XXXVIII		230	Prato irriguo	5.95.60
"	"		99	" "	04.60
"	XXXVII		110	" "	24.99
"	"		114	" "	23.19
"	II		43	" "	20.00

6.v, 10.v, 30.v, 2/2025A/055.fra, 055.arm, 2.sf, 171.nd, 1.a

Copia del documento originale con apposizione del protocollo

Partenza: AOO 055, N. Prot. 00004773 del 03/09/2026

P.17020 -	II	55	Seminativo	20.60
	"	56	"	00.40
	XXXVIII	304	Prato irriguo	09.10
	"	32	Seminativo irriguo	03.50
	XXXVII	54	Prato irriguo	06.45
	"	115	" "	04.80
	L	714	Fabbricato da accertare	16.00
	CLXXII	69	Prato irriguo	37.00
	"	115	Fabbricato da accertare	58.31
	CVII	108	Pascolo	11.80
	CLXXIV	90	Prato irriguo	13.00
P.17021	LXXXVI	7	Fabbricato da accertare	10.41.70
	"	68	" "	08.50
	"	69	" "	02.80
	"	20	" "	1.09.50
	"	70	Corte	1.02.90
	"	71	Seminativo irriguo	36.80
	"	72	" "	35.60
	"	73	" "	14.40
	"	37	Orto irriguo	01.10

P.17021 -	LXXXVI -	48	Fabbricato da accertare	1.50.60
	"	74	"	08.70
	"	49	" "	67.00
	"	65	"	12.60
	"	66	Prato irriguo	15.90
	"	75	Corte	10.70
	"	76	Fabbricato da accertare	14.00
	"	90	Giardino pubblico	14.80
	LXXXIX	1	Seminativo irriguo	30.16.91
	"	65	Fabbricato da accertare	05.80
	"	66	" "	05.80
	"	16	Seminativo irriguo	5.36.70
	LXXXXII	44	Aree di fabbricato demolito	06.000
	"	129	Giardino pubblico	14.00
	"	143	Prato irriguo	04.00
	"	144	Prato irriguo	02.00
	"	34	Orto irriguo	13.00
	"	39	Area di fabbricato demolito con diritto al pozzo 21 e forno 32	03.64
	"	147	Orto irriguo	01.80
	"	46	" "	08.20
	"	148	" "	00.43

6.v, 10.v, 30.v, 2/2025A/055.fra, 055.arm, 2.sf, 171.nd, 1.a

Copia del documento originale con apposizione del protocollo

Partenza: AOO 055, N. Prot. 0000477 del 03/09/2026

P.17021	- LXXXXII	047	Prato irriguo	04.90	"
P.17022	"	048	Orto irriguo	18.40	"
"	"	150	" " "	02.90	"
"	"	076	Prato irriguo	96.84	"
"	"	168	" "	07.20	"
"	"	169	" "	17.20	"
"		170	Fabbricato da accertare	81.50	"
"		035	Prato irriguo	64.18	"
	Superficie totale ettari		1058.44.39		
"		65	Fabbricato da accertare	05.80	"
"		66	" "	05.80	"
"		16	Seminativo irriguo	5.36.70	"
LXXXXII		44	Area di fabbricato demolito	06.000	
"		129	Giardino pubblico	14.00	
"		143	Prato irriguo	04.00	
"		144	Prato irriguo	02.00	
"		34	Orto irriguo	13.00	
"		39	Area di fabbricato demolito con diritto al pozzo 21 e forno 32	03.64	
"		147	Orto irriguo	01.80	
"		46	" "	08.20	
"		148	" "	00.43	

ALLEGATO N° 5

INVENTARIO PATRIMONIALE DEI BENI DELLA CITTA' DI TORINO

DATI CATASTALI Foglio	N.ro	Superficie mq.	DESCRIZIONE	DESTINAZIONE
9	G.F.p.	18.600	Strada Torino Cuorgnè	Fabbricabile
10	19-38-61-62		Mensa Arcivescovile di Torino	
	81-91-127-128-G.		9-2-1842- Villanis	
28	G.			
			Regione Abbadia di Stura	
9	21-22-23-82-	71.856	Camandona madre e figli 19-12-31- Cassinis	Fabbricabile
28	1-6		Gremo frat. e sorelle e nipoti e madre Ved.Gremo 10-12-1923- Cassinis	
30	3			
161	156 p.157p.			
			Corso G. Cesare	
20	57^b 58^d	1232	Felicita Gambarotta 7-9-34 Cassinis	Uso Pubblico
			Strada S. Mauro	
22	189 p.	1000	Garino Paolo e Madre 20-11-37 Cassinis	Fabbricabile
			Strada S. Mauro	
23	469-470	124	Montù Carlo 28-7-922 Cassinis Necco Vincenzo 28-7-922 -	Fabbricabile
			Strada S/ Mauro	
24	12	48	Eredi Villata Teresa 25/2-1927 Fubini	Fabbricabile
			Strada Biasonetti	
24	119	150	Gremo frat. fu Battista 20-11-875 Decreto Espropri	Fabbricabile

6.v, 10.v, 30.v, 2/2025A/055.fra, 055.arm, 2.sf, 171.nd, 1.a

Copia del documento originale con apposizione del protocollo

Partenza: AOO 055, N. Prot. 00004773 del 03/09/2026

Regione Barca

25	97-222		Paola Barbero Ved.Gremo e figli 19.10.935 Cassinis	Uso Pubblico

Strada di Settimo

25	222 p.	500	Paola Barbero Ved.Gremo 10-10-935 Cassinis	Fabbricabile
25	228p.347p.390p.	3600	Scarafiotti Pietro 31/12-934 Fisanotti Coniugi 5-12-935	Già sistemato a strada pubblica

Strada S. Mauro

25	372	25	Paolo Zucca 10-5-926 Fubini	Fabb.le

Regio Parco

26	37p. 66p.	12360	Varetto Giuseppe 6-12-913- Costa	Fabb.le

Reg. Maddalene

26	37p. 40p. 66p. 67p.	27.285	Varetto Giuseppe 6/12-913-Costa	Uso Pubblico
41	18p.21p.22p. 23 p. 24p.			

Via Botticelli

26	38p.	9256	Varetto Giuseppe 16-12-913 Costa	Fabb.le

Corso Taranto

26	40p. 66p. 67p.	19000	Varetto Clemente 16-12-1913 Costa	Fabb.le
41	24p.			

Regio Parco

26	66p.	185.497	Nigra padre e figlio 31/1-907 Costa	Fabb.le
41	7p. 9-10p.11p.		Ansetenetti frat. e sorelle 6-2-14 Costa	
	12p. 13p. 16p.		Varetto Clemente 16-12-913 Costa	
	17-18p. 19-20 21-23p. 24p.79p. 87p.		Delleani Lorenzo 28-11-913	

Ponte Stura

26	61- 62p.	2500	Fratelli Gremo 17-7-935 Cassinis Macco Giuseppe 26-5-936 Cassinis	Uso Pubblico

Barriera di Milano

27	92p. 171p.	2500	Barbero Ferdinando e altri 24-8-926 Fubini	Uso Pubblico

Corso G. Cesare

27	92p. 171p.	5464	Barbero Fratelli- Gerbotto Frat. 24-8-926 - Fubini	Fabbricabile

Ponte Stura

28	12-13-14.15-41	1000	Gianotti Giuseppe 10-7-866 - Caroletti	Fabb.le

Regione Lucento

32	125	1560	Sacerdote Emanuele 21/8-913-Costa	Uso Pubblico
33	58			

Barriera di Lanzo

32	132p. 149p.	4500	Durando Coniugi 10-12-940-Cassinis S. An. Cotonifici Valli Susa 19-12-940 Cassinis Nigra Coniugi 19-12-940 Cassinis	Uso Pubblico

Madonna di Campagna

33	64	400	Coniugi Luigi 29-4-914- Costa	Uso Pubblico

Madonna di Campagna

34	28	406	Debenedetti Edoardo 5-9-13-Costa -	Uso Pubblico

Via Paolo Veronese

34	55	1300	Sacerdote Emanuele 26-9-913-Costa	Uso Pubblico

Corso Lombardia

35	5-418	3000	Maury Tancredi 2-10-936 Cassinis	Uso Pubblico

Corso Grosseto Corso Siracusa

35	8p.		Angelo Gorra 20-11-930 - Cabras	
56	288-289		Tiboldo Maria-Galli Ferdinando	Uso Pubblico
84	6p.8p.11e 12b-13b-29p. 50b- 69 p. 124-125b.	31500	Decreto Esproprio 21-8-31- Gay e ordine della Compagnia di Gesù 4-1-935 Cassinis -	

Corso Lombardia

35	19p. 20	560	Consorzio Bealere di Lucento 2-3-37 Cassinis	Uso Pubblico

6.v, 10.v, 30.v, 2/2025A/055.fra, 055.arm, 2.sf, 171.nd, 1.a

Copia del documento originale con apposizione del protocollo

Partenza: AOO 055, N. Prot. 00004773 del 03/09/2026

Corso Grosseto

35 28 43 Coniugi Sibona 5-5-931 Gay — Fabbricabile

Via Terni

35 83p.84p. 150 Muttigliengo Coniugi 6-4-939 Cassinis — Fabb.le

Via Terni

35 83p.84p. 700 Muttigliengo Coniugi 6-4-939- Cassinis — Uso Pubblico

Madonna di Campagna

35 109p. 860 Bertinetti frat. e sorelle 19-12-931 Cabras — Uso Pubblico

Corso Grosseto

35 172p. 6190 S.An. Fondi rustici e urbani 15-1-31- Cabras — Fabbricabile

Borgata Vittoria

35 172p.479p.6226 Luigi Nepote 26-7-934- Cassinis Teresa Cucco 26-7-934 - Cassinis — Fabbricabile

Via Stradella

35 181p. 2 Giov. Battista Davide 28-5-26 Fubini - — Fabbricabile

Via Castel~~fidardo~~ delfino

35 206p. 30 Gabbero Michele 20-5-937- Cassinis — Fabbricabile

Madonna di Campagna

35 210[c] 212[b]- 1400 Prebenda Parrocchia Madonna di Campagna 14-1-930- Gay — Uso Pubblico

Madonna di Campagna

35 215p. 82 Momigliano Aless. e Arturo 7-11-36- Cassinis — Fabbricabile

Piazzale Via Sospello

35 310p. 5600 Miola Alessandrina in Pecchio 29-4-939 - Cassinis — Uso Pubblico

Via Sospello

35 311p. 9,50 da Parrocchia Mad. di Campagna 14-1-930 - Gay — Fabbricabile

Madonna di Campagna

35 543p. 101 Chiambretto Giuseppe 29-8-29-Gay- — Fabb.le

Madonna di Campagna

35 561 760 Luigia Silvestro in Giordano 14-6~~6~~8- Gay — Uso Pubblico

Via Saorgio

35 562 820 Bertinetti Frat. e sorella 19-9-31 Cabras — Uso Pubblico

Corso Grosseto

36 223 470 S.An. Fondi rustici e urbani 21-7-34- Cassinis — Uso Pubblico

Barriera di Milano

37 7p. 1088 Padrini Giuseppina Cameto 9-3-35- Cassinis — Uso Pubblico

Reg. Madonna Campagna

37 31p. 546 Le Boeuf. frat. e sorelle Bardestein 4-10-913 - Costa - — Uso Pubblico

Reg. Maddalene

37 59 485 Matta d'Alfiano Ved. di Samparitito 2~~e~~9-913 - Costa — Uso Pubblico

Corso Sempione

38 1[a] dp. 25000 Frat. Barberi - Frat. Indemini- Macario - Frat. Segre ed Altri 2-8-926 - Fubini — Uso Pubblico

Corso Sempione

38 1[a] dp. 230p. 34~~2~~700 Barbero- Frat. Indemini Frat. Segre - Macario 8-12-926- Fubini — Uso Pubblico

Barriera di Milano

38 15 124 Sacerdote Emanuele 29-11-931- Cabras - — Uso Pubblico

6.v, 10.v, 30.v, 2/2025A/055.fra, 055.arm, 2.sf, 171.nd, 1.a

Copia del documento originale con apposizione del protocollo

Partenza: AOO 055, N. Prot. 00004773 del 03/09/2026

Corso Vercelli

38 336. 100p. Giuseppe Fasano 19-7-930 Gay- Fabbricabile

Corso Sempione

38 107b 1800 Segre Indemini - Macario 8-12-26- Uso Pubbl.

Via Nicola Porpora

38 252 410 S.AN. Quartieri Nord-Torino Uso Pubbl.
19-12-33- Gay -

Piazza Marcello

39 57p. 58p. 29000 Sacerdote Emanuele 29-5-28
40 Gay Uso Pubbl.
Boniscontro Frat. e sorella
6-8-32- Cabras.

Via Cherubini

40 21p. 22p. 1000 Soc. an. commercio e fraziona-
mento Stabili 10/7-936- Cassinis- Uso Pubbl.

Regione Gerbido

96 15p. 144p. 10750 Marangoni Carlo 18-5-937
Cassinis
" " " 17-9-34
Cassinis
146p. 148p. Bianzeno Giovanni 24-4-930 Gay
97 23p. Coniugi Carmelo 24-4-930 Gay Fabbricabile
98 16p. Coniugi Gervasio 24-4-930 Gay
Despot. padre e figli 27-10-928
Gay-
Condomini Rinaldi 8-11-928 Gay

Barriera di Milano

40 74p. 794 Segre Barberini - Macario
9-5-35- Gay - Fabbricabile

Barriera di Milano

40 74p. 2 284 Segre Barberi - Indemini
7-9-935 - Gay - Fabbricabile

Piazza Marcello

40 87b 7cp. 16.900 Delleani Lorenzo 9-1-930- Gay
Sacerdote Emanuele 29-5-28 Gay- Uso Pubbl.

Corso Giulio Cesare

40 209 2800 Fratelli e sorelle Vergnano Uso Pubblico
8/7-1926- Fubini

Via Paisiello

40 255 3880 Gay-ing. Corrado 5/3-928 - Gay Uso Pubblico

Reg. Parco

41 2p.3p. 4p.5p. 6p. 6300 S.An. Commercio fraziona-
mento Stabili 5-7-932 Gay Uso Pubblico

Reg. Maddalene

41 7p.10p. 16p. 4930 Delleani Lorenzo 28-11-913-Costa
Ansetenetti Frat. e sorelle 6-2-914 Fabbricabile
Costa

Reg. Parco

41 14p.15p. 35.281 Delleani Lorenzo 28-11-913- Costa
e Ansetenetti 6-2-14 - Costa Fabbricabile

Reg. Parco

41 14p.15p. 61p. 7156 Nigra madre e figlio 31-1-907 Costa Fabbricabile
Delleani Lorenzo 28-11-913 Costa.

Reg. Maddalene

41 15p. 1480 Dellani Lorenzo 28-11-913 Costa. Uso Pubblico

Reg. Maddalene

41 15p. 77 Dellani Lorenzo 28-11-913-Costa Fabbricabile

Reg. Maddalene

41 15p. 1780 Delleani Lorenzo 28-11-913- Costa Uso Pubblico

Regio Parco

41 49p. 3450 Nigra madre e figlio 31-1-907 Costa- Uso Pubblico

Regio Parco

41 49p. 1620 Nigra padre e figlio 3-1-907 Costa Uso Pubblico
48 68p.69p. 70p.71p.

Regio Parco

41 50p. 4200 Nigra padre e figlio 31-1-907 Costa Uso Pubblico

6.v, 10.v, 30.v, 2/2025A/055.fra, 055.arm, 2.sf, 171.nd, 1.a

Copia del documento originale con apposizione del protocollo

Partenza: AOO 055, N. Prot. 00004773 del 03/09/2026

6.v, 10.v, 30.v, 2/2025A/055.fra, 055.arm, 2.sf, 171.nd, 1.a

Regio Parco

41	50p.61p.62p. 63p.93p.123p. Bp. D.p.	16950	Nigra padre e figlio 31/1-907 Costa -		Uso Pubblico

Regio Parco

41	81p.119p.	4340	Nigra padre e figli 31-1-907 Costa		Uso Pubblico

Regio Parco

41	82p.115p.	7980	Nigra padre e figlio 31/1-907 Costa -		Fabbricabile

Regio Parco

41	93p.	4834	Nigra padre e figlio 31/1-907 Costa		Fabbricabile

Corso Regio Parco

41	103	750	Nigra padre e figlio 31/1-907 Costa		Fabbricabile

Regione Barca

42	1p.7p.9p. 10p. 19p. 58p.59p.	6810	Società Impr. R. Parco 6-10932- Costa -		Uso Pubblico

Piazza Sofia

42	2p.14p.87p. 102	10500	S.An.Imm. Regio Parco 9-10-30 - Gay		Uso Pubblico

Piazza Sofia

42	50p.Mp.	390	Fossati Reyneri 29-7-1913 Costa		Fabbricabile

Regio Parco

43	12p.13p.	21763	Nigra madre e figlio 31-1-907 Costa -		Fabbricabile

Regio Parco

43	12p.	10500	Nigra padre e figlio 31-1-907 Costa -		Fabbricabile

Corso Mauriani

43	12p.13p.16p.	18.480	S.An.Tellus 15-10-30 - Gay - Farina Giovanni 12-8-26- Fubini		Uso Pubblico

Regio Parco

43	13p.	27900	Nigra padre e figlio 31-1-907 Costa		Fabbricabile

Via Zanella

43	16ª p.	3000	Giovanni Farina 12-8-26 Fubini- S.An. Tellus. 15-10-930 Gay -		Uso Pubblico

Regione Vanchiglietta

44 45	76b 7d 8d	23750	S. Immobiliare Piemontese 21-11-912- Torretta -		

Corso Voghera e Cadore

45	3p.4-5- 6p. 8p. 34p.37p. 119p.121p.	38759	Smia-Viscosa 28-2-930 - Gay - Regione Vanchiglietta		
45	3p.10p.42p. 123	10040	Smia Viscosa 28-2-930- Gay Treves Fratelli 4-6-919 Costa-		Uso Pubblico

Vanchiglietta

45	6p.7p.8p. 121p.	21140	Smia Viscosa 28-2-930 - Gay		Uso Pubblico

Corso Voghera

45	13p. 4		Waser Fratelli e sorelle 31-3-20 Costa -		Fabbricabile

Corso Colletta

45	14p. 38		Waser Frat. e sorelle 31-3-920- Costa -		Uso Pubblico

Vanchiglietta

45	20p.	4150	Martino Giuseppe e frat. 19-11-936- Cassinis -		Fabbricabile

Corso Belgio

45	94	2400	Treves Aleramo e Frat. 4-6-919- Costa - Fasciotti Ved.Guecco 6-11-919- Costa- Smia Viscosa 17-3-926- Fubini		Uso Pubblico

Corso Belgio

45	120-122-	6737	Frat. Treves 1-7-26- Fubini		Uso Pubblico

Copia del documento originale con apposizione del protocollo

Partenza: AOO 055, N. Prot. 00004773 del 03/09/2026

6.v, 10.v, 30.v, 2/2025A/055.fra, 055.arm, 2.sf, 171.nd, 1.a

			Corso Colletta		
46	41-43p.44p.	4700	Aymini Ottavio 29-11-906 Decr. Prefett.		
			Corso Colletta		
46	42p.43p.44p.	3000	Treves- Enc - e nipoti 7-12-890- Costa - Aymini Ottavio 29-12-906- Decr. Prefett.		
			Vanchiglietta		
47	24p.	6850	Gariglio Frat. 19-1-888- Cassinis- Uso Pubbl. Nigra Luigi 7-2-888- " Gariglio Luigi e Pietro 14-5-888-" Parrocchia S. Maria di Piazza 29-12-906- Decr. Prefett.		
			Vanchiglietta		
47	24-26-27-28	33000	Ottavio aymini 5-5-911-Costa-.	Uso Pubbl.	
			Piazza Bottesini		
48	55p.	280	Osped. San G.Battista 20-8-918- Costa -	Fabbric.	
			Barriera di Milano		
48 49	55p. 89p.91p.92p.	1500	Osped. Maggiore San G.Battista 20-8-918 - Costa -	Uso Pubbl.	
			Regio Parco		
48	68p.	6800	Nigra figlio e padre 31-1-907- Costa -	Fabbr.	
			Regione R. Parco		
48	68p.119p. 123p.	14287	Osped. Maggiore San G.Battista 20-8-18- Costa -	Fabbr.	
			Regio Parco		
48	68p.69p.	28027	Nigra padre e figlio 31-1-907- Costa -	Fabbr.	
			Regio Parco		
48	68p.69-	21600	Nigra padre e figlio 31-1-907- Costa -	Fabbr.	
			Regione R. Parco		
48	68p.123-	1620	Nigra padre e figlio 31-1-907- Costa -	Fabbr.	

			Regio R. Parco	
48	68p.123p.	4710	Osped. San G. Battista 20/8-908- Costa Nigra padre e figlio 31/1-907-	Uso Pubblico
			Via Mercadante	
49	R.p.	400	Marchesa Clea Benedetti Riccardi in Taon di Revel 17-1931- Cabras	Uso Pubblico
			Barriera di Milano	
49	12p.98p. 99p.	490	Gorra Giovanni 7-7-933 - Gay -	Fabbricabile
			Via Petrella	
49	77p.	7	Caterina Stratto 1-5-930- Gay -	Fabbricabile
			Via Paganini	
49	80p.	25	Frat. Sacco e frat. Bergamasco 29-3-930- Gay -	Fabbricabile
			Regio Parco	
49	89p.91p. 92p.96p.	2215	Osp. Maggiore S. Giov. Battista 6-10-31- Gay -	Uso Pubblico
			Barriera di Milano	
49	321p. 524p.	3462	Marchesa Benedetta Riccardi in Taon di Revel 17-1-931- Cabras	Uso Pubblico
			Via Chiesa della Salute	
51	63	42	Coniugi Viale - 22-5-908- Costa-	Fabbricabile
			Madonna di Campagna	
51	68p.70p.	9	Giacobino Frat. 17-10-33-Cassinis- Chiavazzi Santino 2-9-33- "	Fabbricabile
			Via Marchese Visconti	
51	123p.124p.	1138	Gamono Carlo e figli - 7-7-926- Fubini -	Fabbricabile
			Barriera di Lanzo	
51	295p.	1900	Panivello Sebastiano 13-10-908- Costa-	Uso Pubblico
			Via Lanzo	
51 58	297-424 1-2-3-4-6-9-	3000	Fratelli e sorelle Donn- 30-5-925- Fubini -	Uso Pubblico

Copia del documento originale con apposizione del protocollo

Partenza: AOO 055, N. Prot. 00004773 del 03/09/2026

6.v, 10.v, 30.v, 2/2025A/055.fra, 055.arm, 2.sf, 171.nd, 1.a

Borgo Vittoria

51	483	95	Tardy Francesco - 20-2-917- Costa -	Fabbricabile

Via Orvieto

52	11p.	30	Onorina Bartoni e sorella Castagneri 24-5-930- Gay -	Fabbricabile

Mirafiori

53	52p.	1400	Fiat - 7-4-938 - Cassinis -	Fabbricabile

Regione Lucento

54	53p.	3000	Piccola casa Divina Provvidenza 3-6-930- - Gay -	Uso Pubblico

Borgata Vittoria

54	88p.306p. B.p.	7000	Penna Pietro e moglie 18-4-16- Costa -	Uso Pubblico

Madonna di Campagna

54	151	2160	Gallesio Frat. e sorelle 30-1-934- Gay -	Uso Pubblico

Via Viterbo

54	306p.	670	Soc. An.- Tellus 23-7-940 - Cassinis -	Uso Pubblico

Largo Cardinal Massaia

54	350	420	Gallesio Frat. e sorelle 17-12-936- Cassinis -	Uso Pubblico

Regione Lucento

55	37p.	94	Dusnasco madre e figli 15-11-930- Gay-	Fabbricabile

Reg. Lucento

55	37p.38p. 49p.50p. 53p. 246p.	50470	Giuseppe Ferrero 17-4-930-Gay- Dusnasco madre e figli 15-11-30 Gay " Dentis Secondo 3-4-930 "	Uso Pubblico
62	23p. 50p.51p.		Sacerdote 10-6-930 "	

Reg. Lucento

55	37p.	26350	Dusnasco madre e figli 15-11-30-Gay-	Fabbricabile
62	23p.50p. 51p.		Dentis Secondo 3-4-930- " Ferrero Giuseppe 28-11-932- Cassinis	

Regio Lucento

55	38p.	1283	Elena Ovazza- Ved.Sacerdote e figli 10-6-930- Cabras -	Fabbricabile

43-44-45- Corso Cincinnato

55	46-47p. 61p. 62p.	9953	Ferrero Giuseppe 28-11-1932 - Cassinis -	Fabbricabile

Corso Cincinnato

55	47p.	2744	Ferrero Giuseppe 28-11-932- Cassinis -	Fabbricabile

Regione Lucento

55	49p.50 37p.37p.38p.	37012	Dusnasco madre e figli 15-11-930- Gay - Dentis Secondo - 3-4-930 Gay -	Fabbricabile
62	48p. 49p. 23p.50p. 51p.		Ferrero Giuseppe 17-4-930- "	

Reg. Lucento

55	50p.	13500	Ferrero Giuseppe 17-4-930-Gay-	Uso Pubblico

Reg. Lucento

55	53p.	1502	Dentis Secondo 3-4-930 - Gay -	Fabbricabile
62	51p.		Divina Provvidenza 3-6-930-"	

Via Segantini

55	61p.	118	Ferrero Giuseppe 28-11-932-Cassinis-	Fabbricabile

Regione Lucento

55	61p.	450	Ferrero Giuseppe 28-11-932-Cassinis	Uso Pubblico

Regione di Lucento

55	185	40	Polar Giovanni 9-5-913- Costa -	Uso Pubblico

Via A. Sansovino

55	189	320	Sacerdote Emanuele 218-913-Costa-	Uso Pubblico

Via Sansovino

55	189p.	3	Sacerdote Emanuele 21-8-913-Costa-	Fabbricabile

Reg. Lucento

56	172	1000	Malvano Eleonora 13-6-913- Costa-	Uso Pubblico

Copia del documento originale con apposizione del protocollo

Partenza: AOO 055, N. Prot. 00004773 del 03/09/2026

6.v, 10.v, 30.v, 2/2025A/055.fra, 055.arm, 2.sf, 171.nd, 1.a

			Via Mercadante		
57	2-3-6-7-8-9- ~~10~~ ~~70~~ 11-12-13-14 15-16-C.-	10%0727	Cascine - Cantina-Cantinetto-Corera Contessa Teresa Mello di Casagliate e Fabbr. Nigra 26-1-913- Costa -		
			Corso Italia		
57	8-9p. 12p.13p.	99	Mascarelli in Mainella 27-8-36- Cassinis -	Fabbricabile	
			Via Andr. Sansovino		
62	23p.50p. 65p. 70p.	3800	Ferrero Giuseppe 28-11-932- Cassinis-	Uso Pubblico	
			Madonna di Campagna		
62	43 1p.	2890	Fiorio Paolo 27-3-933- Gay -	Uso Pubbl.	
			Regione Lucento		
62	50p.	3300	Ferrero Giuseppe 28-11-932 - Cassinis -	Fabbr.	
			Regione Lucento		
62	50p.	1512	Ferrero Giuseppe 28-11-932 - Cassinis -	Fabbr.	
			Regione Lucento		
62	58-59-60p.	1562	Musso Frat. e sorella 28-5-914- Rocchietti .-	Uso Pubblico	
			Via Sansovino		
62	60p.	700	Musso frat. e sorella 25-5-914- Rocchietti -	Fabbr.	
			Reg. Lucento		
62	65p.70p.	10.000	Ferrero Giuseppe 28-11-932- Cassinis -	Fabbr.	
			Reg. Lucento		
62	66	800	Savant Levet. Domenico 16-4-914- Costa -	Uso Pubblico	
			Regione Lucento		
63	2p.6p.34p.	4675	Ist. Agrario Bonafous 20-2-34- Cassinis - 13-2-913- Costa -	Fabbricab.	
			Via Valdellatorre		
63	2p.34p.	1900	Istituto Bonafous 13-2-914-Costa- 20-4-934- Cassinis -	Uso Pubblico	
			Regione Lucento		
63	14p.34p.	11334	Ist. Agrario Bonafous 20-2-34- Cassinis - 13-2-944- Costa -	Fabbricabile	
			Reg. Lucento		
64	16ª p.	12472	S. Anonima Commercio Stabili 2-6-936- Cassinis -	Uso Pubblico	
			Reg. Lucento		
64	40ª p.	53	S. Anonima Commercio Stabili 2-6-36- Cassinis -	Fabbricabile	
			Reg. Lucento		
64	40ª p.	3293	S.An. Commercio Stabili 2-6-36- Cassinis -	Uso Pubblico	
			Reg. Lucento		
64	97	2626	Ist. Agrario Bonafous 10-3-936- Cassinis -	Uso Pubblico	
			Regione Lucento		
			Coniugi Peraudo 10-9-26- Fubini -		
	97p.98p.	4850	Caudera Frat. e sorelle- 11-10-26- Fubini -		
64	101p.		Ist. Bonafous. 10-8-26- Fubini	Fabbricabile	
			Giuseppe Ferrari 28-6-26- Fubini		
			Corso Potenza		
64	176	650	Gamba Giuseppe 20-5-914- Costa -	Uso Pubblico	
			Via Viterbo		
64	275p.	4	Mussa Adelaide 18-8-927- Gay -	Fabbr.	
			Strada di Pianezza		
64	481p.	634	Michele Mola 20-7-929- Gay	Fabbricabile	
			Strada di Pianezza		
64	481p.				

Copia del documento originale con apposizione del protocollo

Partenza: AOO 055, N. Prot. 00004773 del 03/09/2026

6.v, 10.v, 30.v, 2/2025A/055.fra, 055.arm, 2.sf, 171.nd, 1.a

Reg. Gatta Verde

64 503-533- 15285 Giovanni Fanchino 21-2-26- Fubini
Coniugi Argano 21-12-26- Fubini
Novara Irene Ved. Castagno e figli
20-12-26- Fubini — Uso Pubblico

Via Forlì

64 580p.582p. 800 Bertoldo Frat. e sorelle 9-1-940-
Cassinis - — Uso Pubblico

Via Forlì

64 580p.582p. 600 Bertoldo Frat. e sorelle 9-1-940-
Cassinis - — Fabbr.

Regione Martinetto

1-2-3-4p. Paolo Calcagno e Maria Ulisse 9-1-930
65 5p.7p.9p. 86040 Cabras-Frat.Barbera 18-5-33- — Uso Pubblico
10p.11p.20p. Cassinis
45p.47p.ap. Barbera e Spotti 2-11-931- Gay

Parco della Pellerina

65 5p. 5400 Barbera madre e figlio 6-1-1940- — Fabbricabile
Cassinis -

Reg. Martinetto

65 11p.46p. 5200 Paolo Calcagno e Ulisse 9-1-930- — Fabbr.
Cabras -

Reg. Martinetto

65 11p.39p.46p. 4600 Signoretti Domenico 25-3-26- — Fabbr.
47p.48p. Fubini -
Paolo Calcagno e M. Ulissi
29-1-30 - Cabras -

Regione Martinetto

65 11p.13p.46p. 23980 Paolo Calcagno e Maria Ulisse 9-1-30
96 17 7380 Cabras- e Frat.Barbera 18-5-933 — Fabbr.
Cassinis
Carlo Marangoni 17-9-34- Cassinis

Borgata Campidoglio

65 43p. 750 Fiorio Paolo 16-2-884- Cassinis - Fabbr.

Corso Tassoni

65 43a 59a 8400 Fiorio Vittorio 3-8-929- Gay — Uso Pubblico
61c

Borgata Campidoglio

65 45p. 1400 Rocci Clementino 15-5-84- Cassinis - Fabbricato
Signoretti Giovanni 25-2-884- Conti

Borgata Campidoglio

65 47p.43p.1900 Parrocchia di Santa Maria Maddalena Fabbricabile
in Giaveno 20-6-884 Cassinis e
Arduino Giuseppe 11-1-940

Piazza Cirene

66 2p. 83 Lanificio Lucento 4-10-913 Costa — Fabbricabile

Piazza Cirene

66 2p. 685 Lanificio di Lucento 4-10-913-Costa — Uso Pubblico

Da Diversi

66 17-18-23-24 25-26-27- 698-195 — Uso Pubblico
28-29-31-
32-33-37-38-
39-40-41-
42a-43-48-
49-50-51-
52-53-54-
55-56-57-
58c-58d-59-
60-62-64-
65-66-67-
69-70-74-
75-76-88-
89-91-97-

Parco Pubblico della Pellerina

65 5p.6p.7p.

Via Pietro Cossa

68 86p. 780 Ferrero Maria in Sibille 25-7-913- — Fabbr.
Costa -

Via Pietro Cossa

68 86p. 850 Ferrero Maria in Sibille 25-7-913 — Fabbr.
Costa -

Strada Basso Dora

69 29 1145 Cosso Enrichetta in Dell'Aglio — Uso Pubblico
10-4-890 - Pich.

Barriera di Francia

69 63p. Fp.313 Monge Giov.Battista 26-10-932- — Fabbricabile
Cassinis -

Copia del documento originale con apposizione del protocollo

Partenza: AOO 055, N. Prot. 00004773 del 03/09/2026

Barriera di Francia

69	63p.68p. 147 F.p.	2400	Monge Giov. Battista 26-10-932- Cassinis -	Fabbricabile

Barriera Francia

69	225/p.	337	Bosco sorelle e fratelli e Vaccari Fratelli 14-6-933 Cassinis	Fabbricabile

Barriera Francia

69	226p.	8	Lupatto Lodovico 14-6-933-Cassinis-	Fabbricabile

Via Fogazzaro

69	295p.	90	Luigi Masserano 25-6-925- Fubini-	Fabbricabile

Corso Monte Grappa

70	6p.14p.84p. 95p.26p.	7530	Giardino Oreste 13-8-932-Cabras- Panetto Carlo 2-7-932 Gay Panetto Carlo 24-10-934 Cassinis	Uso Pubblico

Corso Monte Grappa

70	84p.	142	Giordanino Oreste 13-8-932-Cabras-	Fabbricab.

Barriera Francia

70	144p.	154	Bergese Montenesio 25-1-933- Cassinis -	Fabbr.

Borgata Campidoglio

71	115p.	400	Soc. An. Imprese Edilizie 23/11-939 Cassinis -	Uso Pubblico

Barriera di Francia

71	143p.312p.	7628	da Demanio Stato 3/12-924-Convenzione -	Fabbr.

Barriera di Francia

72	287	288	Rossi Augusto 30-10-916- Costa -	Fabbr.

Via Cesana Via Montebracco

72	354-335-358- 357-360-361- Np.Ip.6p.	26500	Ospedale Maggiore S. Giovanni Battista 22-12-928- Cassinis Leone Pietro 17-9-938- "	Uso Pubblico

Via Monginevro

73	89p.	1126	Soc. Imm.- Ligure Piemontese 11-1-940- Cassinis-	Uso Pubblico

Via Pietro Cossa

74	1p.	900	Bonaudo Domitilla - Ronzio e Borelli - 23/7-40- Cassinis -	Uso Pubblico

Via L. Bellardi

74	21p.	2050	Fenoglio Agostino 23-12-1914 per credito testamento olografo registrato 14/8-915- Ferreri	Uso Pubblico

Via G. Pacchiotti

74	21p.	7120	Fenoglio Agostino 23-12-914- per eredità testamento olografo registrato 14-8-915 - Ferreri	Fabbricabile

Corso Telesio

74	44p.45p. 46p.	6300	Pietro Meriggio 5-12-939- Cassinis Trucco Madre e figli 1-6-940- Cassinis	Uso Pubblico

Corso Telesio

74	44p.45p. 46p.52p.	77	Pietro Meriggio 5-12-939- Cassinis Trucco Madre e figli 1-6-940- "	Fabbricabile

Pozzo Strada

74	118p.119p. 121p.	1100	Carolina Bonelli 28-5-930-Gay	Fabbricabile

Via G. Pacchiotti

75	45p.	1113	Fenoglio Agostino 23-12-913 per eredità- Testamento olografo registrato 14/8-915 - Ferreri -	Fabbricabile

Via L. Bellardi

75	45p.48p.	965	Fenoglio Agostino 23/12-914- per eredità testamento olografo registrato 14/8-915- Ferreri -	Uso Pubblico

Via Valgioie

75	56p.57p.	500	Bonaudo Domitilla - Ponzio Frat. e sorelle-Borelli padre e figli 12-2-938 - Cassinis -	Fabbricabile

6.v, 10.v, 30.v, 2/2025A/055.fra, 055.arm, 2.sf, 171.nd, 1.a

Copia del documento originale con apposizione del protocollo

Partenza: AOO 055, N. Prot. 00004773 del 03/09/2026

Via Bellardi

75	57p.58p.	942	Boselli padre e figli -Bonzio-frat. e sor. 12/2-38- Cassinis - Fenoglio Agostino 23/12-913- per eredità testamento olografo-registrato 14/8-915- Ferreri	Fabbricabile

Corso Italia

75	89p.93p.	3700	Soc.An.Venchi Unica 17/5-938- Cassinis-	Uso Pubblico

Via Pietro Cossa

75	242	1000	S.An. Commercio e frazionamento Stabili 4-6-940- Cassinis	Uso Pubblico

Pozzo Strada

76	19p.117p.118p.119p. 197p.	1900	Soc.An.Tabor 10-3-938 Cassinis Senatrice padre e figlio 29/2-913- Costa-	Uso Pubblico

Piazza Massaua

76	52p.	20	Fubini Samuele 29-7-913-Costa	Fabbricabile

Via Fidia

76	85ap.	250	Coniugi Bosio Bernardo e Luigina Bologne 17-8-33 Cassinis	Fabbricabile

Via Desenatis

76	120p.	100	Sacerdote Emanuele 26-9-913- Costa-	Uso Pubblico

Barriera Francia

76	120p.121p.	693	Caterina Putto Sciacero 29-7-913- Costa-	Fabbricabile

Reg. Pozzo Strada

76	121p.	268	Caterina Putti Sciacero 29/7-913- Costa-	Uso Pubblico

Pozzo Strada

77	23-24-25b	6280	Serafino Candido 28-6-930- Cabras - Bossonetti Luigi 12-2-928- Cabras	Uso Pubblico

Pozzo Strada

77	40	100	Ambrosetti Vincenzo Decr.Pref. 26-12-889-	Uso Pubblico

Pozzo Strada

77	115-120	2165	Payrani Eugenio 12-11-929-Gay- Patti Fratelli 12-11-929 Gay-	Fabbricabile

Pozzo Strada

77	161	5510	Fubini Samuele 14-7-920-Costa-	Fabbricabile

Barriera di Francia

78	284	420	Ersilia Bosio Bonvicini 15-4-37- Cassinis -	Uso Pubblico -

Pozzo Strada

79	92p.97p.	3040	Soc.Immob. Ligure Lombarda 22-5-928- Gay -	Uso Pubblico

Parco Principe Napoleone Soc. Immobiliare

79	92p.97p. 108p.	63000	Ligure Lombarda 22-5-928-	Uso Pubblico
82	17p.18-19-103-161-162-163-189-190-			

San Paolo

80	136	196	Dalmazzi Fratelli 18-2-936- Cassinis-	Uso Pubblico

Reg. San Paolo

80	196	640	Oggero Fratelli 19-9-933- Cassinis-	Uso Pubblico

Corso Tirana

81	17b	1860	Amm. Ferrovia Stato 23-3-31- Gay -	Uso Pubblico

Borgo S. Paolo

81	135p.351p.	760	Bertozzi Giuseppe 23-6-938- Quagliano Giovanni 10-10-936-Ven. a Giovanni Maccagno- 9-7-941-	Uso Stradale

Via S. Paolo

81	155	560	Fenoglio Prof. Agostino 14-8-915- Cassinis -	Fabbr.

Via Rio Janeiro

81	252p.	950	Fenori Cav.Carlo 16-5-940- Cassinis	Uso Pubblico

6.v, 10.v, 30.v, 2/2025A/055.fra, 055.arm, 2.sf, 171.nd, 1.a

Copia del documento originale con apposizione del protocollo

82	n° Bp. di mq.540-		Via S. Paolo tra Corso N. Bonservizi Via Issiglio - Dall'origine del Catasto (Sede di antica strada Comunale)	Fabbr.
			Borgo S. Paolo	
82	22p.	1680	Sacerdote Emanuele 15-11-929-Gay-	Uso Pubbl.
			Regione S. Paolo	
82	59p.	49	Anna Pugnante 7-6-929- Gay -	Uso Pubbl.
			Borgata S. Paolo	
82	95	63	Cargnino madre e figli 13-2-932- Gay -	Fabbric.
			Corso Sebastopoli	
84	20p.21p.4b.		Berozzi Giuseppe - Barberi Frat.	Uso Pubbl.
~~85~~	~~85~~ 6ap.	30250	Rampone e Segre 3-3-932- Gay -	
96	~~96~~ 3p.			
			Gerbido Amoretti	
84	23p.26p.27p.	6239	Torassa Giuseppe 29-4-930- Cassinis- Patrone Amelia 22-2-936 - "	Uso Pubbl.
			Via Cadorna	
85	8p.84[d]	1650	Levi 14-2-925 - Fubini Vittorio Rignon 30-9-903 Costa -	Uso Pubbl.
			Lingotto	
86	20p.			
94	22p.	3740	Sacerdote Emanuele 28-7-910-Costa-	Uso Pubbl.
			in prossimità Stadio Mussolini	
86	20p.22p.52p. 57p.	47000	Sacerdote Em. 28-7-910- Costa Vasario Paolo 12-7-929 - Gay -	Uso Pubbl.
94	22p.			
			Reg. Stadio Mussolini	
86	65-66p.	2390	Giulio Discalzo 3-12-903 Costa -	Fabbr.
			Corso Stupinigi	
86	66p.	2640	Giulio Discalzo 3-12-903 - Costa -	Fabbr.
			Corso Orbassano	
87	18b	10151	Convenzione 22-11-929 Demanio Stato-	Fabbr.

			Corso Orbassano	
87	166p.167p.	2140	Gaspare Gaebet 18-6-917-Costa -	Uso Pubblico
			Corso Marsiglia	
88	42p.157p.	9836	Ist. Case Popol. ed altri 16-12-935- Cassinis -	Fabbricabile
182	5p. Bp.			
			Corso Vinzaglio	
88	64p.	1437	Eredi Levi 14-2-25- Fubini -	Uso Pubblico
			Piazza d'Armi	
	l è l'attuale	298000	Rignon Vittorio 30-9-903-Costa- Gianotti Romano 7-11-903. 3-12-908 "	
89	piazza d'armi		Discalzo Giulio 11-8-904 Casalegno Massola 27-10-904- Levi Salvador	
			Corso Stupinigi	
89	13-14-15 16-24-	60330	Società Anon. Biak 26-6-934- Cassinis -	Fabbricabile
			Corso Stupinigi	
89	13-14-15- 16a-24-	16700	Stabilimento Biak 26-6-934- Cassinis -	Uso Pubblico
			Via Giordano Bruno	
89	13p.14p. 15p.16p.	24700	Soc. Anon. Biak 26-6-34- Cassinis -	Fabbricabile
			Corso Stupinigi	
	15p.16p.		Società An. Biak 26-6-934- Cassinis -	Uso Pubblico
89	18	1260	Mario Bosi Camino Emanuele 12-6-930- Gay	
			Via Giordano Bruno	
89	16p.24p.	940	Soc.An. Biak 26-6-934 - Cassinis-	Fabbricabile
			Via Balilla	
90	1p.5p.6- 77p.82p.125-127	17500	Soc. An. Metalli 28-2-930- Gay -	Uso Pubblico
91	224-			

Partenza: AOO 055, N. Prot. 00004773 del 03/09/2026

6.v, 10.v, 30.v, 2/2025A/055.fra, 055.arm, 2.sf, 171.nd, 1.a

Copia del documento originale con apposizione del protocollo

Partenza: AOO 055, N. Prot. 00004773 del 03/09/2026

191	n.20	di mq. 3500	ex Cimitero di San Lazzaro abolizione e adattamento ad uso pub. ordinato nel 1829.- Via Mazzini ang. Corso Cairoli - la provenienza del terreno ex Cimitero è ignota - alienato per asta pubblica il 17/7/41 XIX° alla Soc. Anonima Civile e Industriale di Torino.	Fabbric.	
			Via Filadelfia		
91	38p.	2620	Banca Vonwiller 14-7-925-Fubini-	Uso Pubblico	
			Via G. Bruno		
91	177	292	Ospiz. Generale di Carità 10-9-14- Costa -	Fabbric.	
			Via Montevideo		
91	436p.	648	Banca Vonwiller 23-3-26 Fubini-	Uso Pubbl.	
			Corso Stupinigi		
92	34p.43p. 44p.46p. 48p.	4500	Soffietti Giovanni 29-9-931-Gay- Stroppiana Felice 15-5-931 " Amerano Michele 16-3-933 "	Uso Pubbl.	
			Via Arn. da Brescia		
92	39ap.39cp. 43ap. 43dp.	421	Bordiglia Frat. 12-7-934-Gay		
			Corso Stupinigi		
92	51p.	10958	Ist. Case Popolari 16-12-935- Cassinis -	Fabbric.	
			Via Montavideo		
92	76p.	805	Rubiola Fratelli 30-7-907-Costa-	Fabbr.	
			Via Montevideo		
92	76p.	460	Rubiola Frat. 30-4-907- Costa-	Fabbr.	
			Corso Stupinigi		
92 93	85p. 7p.	5801	Ist. Case Popolari 16-12-935- Cassinis -	Fabbr.	
			Corso Agrigento		
93 118	2p.13p. 15p.36p.39p. 52p.53p. 64p.65-140 1p.7p.28p. 59p.62p.65p.	29000	da S. An. Fiat 22-6-929 Gay-. Soc. Immobiliare Vidua 29-1-929	Uso Pubbl.	

			Via Arnaldo da Brescia		
93	5p.6p. 7p.10p.	4128	Rubiola Frat. 30-4-907 Costa -	Fabbricabile	
			Corso Stupinigi		
93	7p.	1989	Ist. Case Popolari 16-12-935- Cassinis -	Fabbricabile	
			Lingotto		
93	8-43-48-	6320	S.An. Beni Agricoli Piemontesi 23-2-37- Cassinis -	Uso Pubblico	
			Corso Stupinigi		
93	14p.17p.	7100	Caudano Giuseppe e frat. 25-11-919- Cassinis -	Uso Pubblico	
			Regione Lingotto		
93	49p.	1430	Soc.An. FIAT 1-2-936- Cassinis -	Uso Pubblico	
			Regione Lingotto		
93 118	52 7p.8p. 27p.28p. 101p.	25350	Società An. FIAT 1-2-936-Cassinis-	Fabbricabile	
			Via Madonna delle Rose		
93	80	390	Ist. per le Case Popolari 16-12-935- Cassinis -	Fabbricabile	
			Corso Corsica		
93	127-128 163	3000	FIAT 1-2-936- Cassinis Pasquaris Vittorio 10-11-934- Cassinis-	Uso Pubblico	
			Mirafiori		
94	13p.	7400	Sacerdote madre e figli 2-12-37- Cassinis -	Uso Pubblico	
			Mirafiori		
94	13ap.207p.	17900	Sacerdote madre e figli 2-12-37- Cassinis-	Uso Pubblico	
			Corso Orbassano		
94	21b	1900	Ducco Antonio 26-3-927-Fubini-	Uso Pubblico	
			Corso IV Novembre		
94	125p.	10915	S.A. FIAT 15-12-926- Fubini-	Fabbricab.	

6.v, 10.v, 30.v, 2/2025A/055.fra, 055.arm, 2.sf, 171.nd, 1.a

Copia del documento originale con apposizione del protocollo

Partenza: AOO 055, N. Prot. 00004773 del 03/09/2026

Nuova Barriera Orbassano

95 9p.10p. 5660 Despot padre e figli 4-1-926-Fubini- Uso Pubbl.
~~11x12~~
11^1 11^2
38p.-

Corso IV Novembre

95 15p. 9000 S. An. FIAT 15-12-926- Fubini- Fabbricab.

Regione Gerbido

17p.18p. Carlo Marangani 17-9-934-Cassinis - Fabbricab.
95 35p. 15000 Rubiani sorelle e Mello Flavio
B.p. 29/4-914- Costa Fabbric.
Schioppo Irene Ved. Bellono
5-8-913- Costa -

Regione Gerbido

95 17p.18p. 39p. 15000 Carlo Marangoni 17-9-34- Cassinis - Uso Pubbl.
98 17p.

Reg. Gerbido

95 18p. 12054 Carlo Marangoni -17-9-34-Cassinis- Fabbric.

Via G. Dino

95 19p. 15460 Sacerdote Emanuele 6-4-906-Costa- Fabbric.

Mirafiori

95 19p.20p. 18.800 da Soc. An. FIAT
104 5p.13p.14p.15000 21-5-938- Cassinis

Regione Gerbido

95 35p. 140 Rubiani sorelle e Mello Flavio Uso Pubbl.
29-4-914- Costa -

PIAzza Omero

95 35p. B.p. 85 Rubiani sorelle e Mello Flavio
29-4-914- Costa - Fabbr.

Reg. Gerbido

95 39p. 10850 Carlo Marangoni 17-9-934-Cassinis- Fabbric.
98 17p.

Reg. Gerbido

15p.21p. Marangoni Carlo 18-5-937 Cassinis
96 144p.146p. " " 17-9-934 "
148p.- 140000 Bianzeno Giovanni 24-4-930 Gay - Fabbric.
97 7-8-9-11p. Coniugi Camerlo 24-4-930 Gay -
23p. Coniugi Gervasio 24-4-930 Gay -
98 16p. Despot. padre e figli 27-10-928- Gay-
Condomini Renaldi 8-11-928- Gay -

Strada Orbassano

98 17p.18p. 16983 Carlo Marangoni 17-9-34-Cassinis
FIAT 21-5-938- " Fabbricabile

Barriera Orbassano

102 16p. 500 Esma Fratelli 12-5-928- Gay - "

Reg. Tre Tetti

103 42p. 3000 Rolle Giovanni 17-9-931- Gay - Uso Pubblico

Reg. Lingotto

103 122p. 7100 Casaletto Maurizio 31-9-929-Cassinis
105 22p. Ferrero Enrico 12-9-939- " Uso Pubblico

Corso Stupinigi

104 14 3000 Ist. Case Popolari 16-12-935- " Uso Pubblico

Corso Stupinigi

104 14^c15^ep. 16741 Ist. Case popolari 16-12-935- " Fabbricabile

Regione Mirafiori

104 15 5813 S.An. FIAT 15-12-926- Fubini- Fabbricabile

Corso Stupinigi

16p.17p. Gatti Maria in Ricalzone 14-6-24-
Fubini - Fabbricabile
104 23p. 390 Scaglia Giacomo 27-6-927-Fubini-

Mirafiori

105 3p. 630 Venere Giuseppe 14-12-937-Cassinis- Uso Pubblico

Corso Traiano

105 81^a 2600 Garavini Eusebio 23-7-31-Gay- Uso Pubblico

Mirafiori

De Vecchi avv.Francesco e Demichelis
108 4p. 1500 Giovanni 21-11-939- Cassinis
Mazzonis Federico 5-6-928- Gay - Fabbricabile

Mirafiori

114 2-3-4- 4900 Venere Giuseppe 10-12-934-Cassinis-Fabbricabile

6.v, 10.v, 30.v, 2/2025A/055.fra, 055.arm, 2.sf, 171.nd, 1.a

Copia del documento originale con apposizione del protocollo

Partenza: AOO 055, N. Prot. 00004773 del 03/09/2026

				Regione Lingotto	
	50p.53p.	33000		Brassino Frat. e sorelle 9-11-39- Cassinis	
116	54p.55p.			Conte Cesare M.-De Vecchi di Val Cismon 8-8-39 Cassinis Fratelli Dolza 5-9-39- Cassinis - Gurgo Felice - Piatti Ersilia 10-9-39-	Uso Pubblico
				Lingotto	
116	50p.50p. 50p.53p. 54p.54p. 55p.55p.	4550		Conte Cesare Maria De Vecchi di Val Cismon - 8-8-939-Cassinis-	Uso Pubblico
				Via Onorato Vigliani	
116	97p.98p.	265		Carlo Sonnogno Fuva 29-10-913-Costa-Fabbricab.	
				Basse del Lingotto	
116	190	1000		De Vecchi avv.Francesco 6-4-9406	Uso Pubbl.
				Corso Plinio	
117	32-96	1600		De Vecchi avv.Francesco 3-11-925 Fubini-	Uso Pubbl.
				Reg. Lingotto	
118	7p.8p.26p. 27p.	13500		FIAT 1-2-936- Cassinis Garavini Eusebio- 15-2-36-Cassinis	Fabbricab.
				Lingotto e Reg.Stupinigi	
118	7p.8p.26p. 27p.42p.58p. 59p.104p.	11900 37950		Sella Giacomo 4-7-35- Gay Garavini Eusebio 12-2-936-Gay- Montalcini Eusebio 22-8-36-Gay- Società FIAT 1-2-36- Cassinis	Uso Pubbl.
93	2-12p.15p.				
				Lingotto	
118	7p.8p.26p. 27-28-42- 101-	80243		Soc. FIAT 1-2-936- Cassinis Sella 4-7-935- Gay	Fabbric.
				Lingotto	
118	12p.26p.	19205		Giacomo Sella 4-7-935- Gay - Garavini Eusebio 15-2-36- Cassinis	Fabbric.
				Via Passo Buole	
118	18c	100		Garavini Eusebio 23-7-31-Gay-	Uso Pubbl.
				Regione Lingotto	
118	26p.42p.	1570		FIAT 1-2-936- Cassinis Garavini 15-2-936	Fabbric.
	26p.58p.	11800		FIAT 1-2-936- Cassinis	Fabbricabile
118	100p.			Montalcini Eugenio 22-8-936- Cassinis - Bardin Antonietta 10-12-936 Cassinis -	
				Lingotto	
118	26p.58p.59p. 104-	57910		Sella Giacomo 4-7-35-Cassinis-	Fabbricabile
119	2-				
				Regione Lingotto	
118	42p.	1820		Dottor Giacomo Sella 4-7-35-Gay-	Fabbricabile
				Regione Lingotto	
118	42p.	18580		Giacomo Sella 7-4-935- Gay -	Fabbricabile
119	2p.	3670			
				Via Passo Buole	
118	75p.	820		Cassa Risparmio Torino- 25-4-40- Cassinis -	Fabbricabile
				Reg. Lingotto	
118	100p.104p.	15900		FIAT 1-2-936 - Cassinis Giacomo Sella 4-7-35- Gay -	Fabbricabile
				Lingotto	
118	104p.	1800		Giacomo Sella 4-7-35- Gay	Fabbricabile
119	1p. 2p.				
				Reg. Lingotto	
119	2p.	1400		Dottor Giacomo Sella 4-1-935- Gay -	Fabbricabile
119	n.16.17.41p. 42	1342		provenienza ignota (E' stato sistemato)	Uso Pubblico
119	n.41p. di mq.90-			Via Passo Buole ang.Via ~~Villa~~ Villa - (E' stato sistemato)	Uso Pubblico
				Via Torino - Villa -	
119	50p.	1390		Soc.Italiana per il Gas - 20/6-940- Cassinis	Uso Pubblico

6.v, 10.v, 30.v, 2/2025A/055.fra, 055.arm, 2.sf, 171.nd, 1.a

Copia del documento originale con apposizione del protocollo

Partenza: AOO 055, N. Prot. 00004773 del 03/09/2026

6.v, 10.v, 30.v, 2/2025A/055.fra, 055.arm, 2.sf, 171.nd, 1.a

Barriera Nizza

119	51p. 130p. 155p.	5770	Faletti madre e figli 1-3-922 Gay- Berretta " " " " "	Uso Pubbl.	

Via Canelli

119	149p.	1380	S.An. Vacum Oil Comp. 21-3-40- Cassinis -	Uso Pubbl.	

Corso Maroncelli

119	149p.	500	Soc. Vacum. Oil Comp. 21-5-940- Cassinis -	Fabbric.	

Lingotto

119	209	440	Luciano Berretta-Faletti- 14-7-925- Fubini -	Uso Pubbl.	

Reg. Lingotto

120	11p.12.13.14.	19000	Piccini Vittorio 9-11-9"1-Cabras	Uso Pubbl.	

Lingotto

120	54p.	176	Crotta Teresa - 21-7-936-Cassinis-	Uso Pubbl.	

Lingotto

120	61p.	635	Gamba madre e figli 16-3-935-Gay-	Uso Pubbl.	

Reg. Lingotto

120	183p.	247	Brassino madre e figli 10-9-914- Costa	Uso Pubbl.	

Reg. Molinette

122	124p.	472	Lanza madre e figli 4-10-913-Costa-	Uso Pubbl.	

Reg. Molinette

122	136p.137p. 172p.	12760	Malvano Frat/ 14-7-908 Costa-	Fabbr.	

Molinette

122	136p.137p. 172p.	9320	Malvano Frat. 14-7-908- Costa-	Uso Pubbl.	

Molinette

122	137p.175p. 176p.	19500	Malvano Frat. 14-7-908- Costa -	Uso Pubbl.	

Reg. Molinette

122	137p.172p. 173p.174p. 176p.	10.200	Malvano Frat. 14-7-908- Costa-	Fabbricabile	

Reg. Molinette

122	150p.175p. 177p.187p.	49500	Malvano Frat. 13-7-908- Costa-	Uso Pubblico	

150p.177p. Reg. Millefonti

122	178p.179p. 180p.181p. 187p.	16.490	Regie Scuole d'Ingegneria 15-7-927 - Gay	Uso Pubblico	

Reg. Molinette

122	172p.	7500	Malvano Frat. 14-7-908- Costa	Fabbricabile	

Molinette

122	172p.173p. 176p. 183p.	10.330	Malvano Frat. 14-7-908 - Costa- R. Scuola Ingegneria 15-7-927-Gay-	Fabbricabile	

Reg. Millefonti

122	182p.185p.	6607	R. Scuola Ingegneria 15-7-927-Gay-	Fabbricab.	

Reg. Millefonti

122	182p.185p. 188p.	7500	Regia Scuola Ingegneria 15-7-27-Gay- e Artero frat. 7-12-939- Cassinis-	Uso Pubbl.	

Reg. Molinette

122	188p.	3050	Reg. Scuola Ingegneria 15-7-27-Gay- Artero Frat. 7-12-939- Cassinis-	Fabbric.	

Cavoretto

123	24-25-234- 237-264- 266-341-D-p-	400	Coniugi Gatti - 13-2-928- Gay- Mosso Giuseppe e figli 10-5-928-Gay- Coniugi Scaletti 13-10-926- Fubini	Uso Pubbl.	

Reg. Pioccardo

123	70p.	360	Musso Fedele 25-4-936- Cassinis -	Uso Pubbl.	

Ponte del Gatto

123	267-	135	Mosso Giulia 16-9-926- Esproprio-	Fabbricab.	

Cavoretto

123	269p.	70	Coniugi Boccassavia 17-10-929-Gay-	Fabbric.	

Copia del documento originale con apposizione del protocollo

Partenza: AOO 055, N. Prot. 00004773 del 03/09/2026

Cavoretto

127	5p.	350	Coniugi Gallea 6-7-926- Fubini -	Uso Pubbl.

Reg. Cavoretto

127	5p.7p. 8p.9p.	140	Gallea Baudino - Signetti-Candellero Zebert- con atto 23-11-939- Cassinis-	Uso Pubblico
127	n. 145	mq.120-	Gerbido - Viale Littorio angolo Strada di Cavoretto - (provenienza ignota)	destinato ad uso pubblico

Reg. Cavoretto

128	38b 39b	351	Clementina Pavesio Caldera 15-2-23- Cassinis -	Uso Pubbl.

Reg. Cavoretto

128	279p.	126	Bosco Ved. Data e figli -14-5-936- Cassinis -	Fabbricab.

Strada Revigliasco

130	25	4389	Olivero madre e figli	Fabbricab.
131	68	1600	24-11-938- Cassinis -	
137	22-112-	11839		

San Vito

131	41p.	3510	Arisio Prospero e Condomini	Fabbricab.
137	33p.		28-3-934- Cassinis	

Reg. S. Vito

131	74p.	1730	Villa Giuseppe 28-2-934- Cassinis-	Fabbric.

Strada Revigliasco

131	85-88-	2900	Olivero madre e figlia 24-11-38- Cassinis -	Fabbric.

Reg. San Vito

133	195p.201p. 202p.315p.	300	Malvano Fratelli 27-9-27- Gay -	Uso Pubblico

Reg. Cavoretto

133	241-298- 373-	1100	Malvano Fratelli 27-9-36- Gay -	Uso Pubblico

Reg. Cavoretto

133	315p.-	260	Eredi Gullino Angelo 9-6-26-Fubini-	Uso Pubbl.

San Vito

133	323-326- 327	220	Gentile Maria Ved. Martin 20-7-37- Cassinis-	Uso Pubblico

Reg. Cavoretto

134	Vp.	85	Annaratone Vincenzo 1-4-27- Fubini-	Fabbric.

Reg. Pilonetto

134	1-6-	1964	Eredi coniugi Vogliotti 24-11-914- Costa -	Uso Pubblico

Reg. Pilonetto

134	14p.15-21p. 23p.	11500	Bert Michele 2-12-909 Costa - Giov. Bosco e Borgnana Picco 3-12-909- Costa -	Uso Pubblico

Via Grado

134	18p.	220	Assom Maria Ved. Cerutti e figli 22-7-37 - Cassinis -	Fabbricab.

Reg. Pilonetto

134	24p.22p. 160p.167p. 232p.-	13700 680	Bert Michele 2-12-909- Costa - " " " " "	Uso Pubblico " "

Cavoretto

134	156p.157p. 158p.162p. 163-164p. 208p.	5400	Società An. La Stampa 17-3-936- 24-10-940-	Già sistemato a Via Pubblica

Piazza Merano

134	198p.	4694	Vincisus Perrone 14-12-29-Gay-	Uso Pubblico

Piazza Merano

134	198p.	42	Delfina Vincisin Perrone 14-12-929- Gay -	Fabbricabile

Cavoretto

134	260p.303p.	3030	Grillo Ada Ved. Orcesi 16-7-36- Cassinis -	Uso Pubblico

Corso Sicilia

134	287	255	Bert. Michele 2-12-909- Costa -	Fabbricabile

6.v, 10.v, 30.v, 2/2025A/055.fra, 055.arm, 2.sf, 171.nd, 1.a

Copia del documento originale con apposizione del protocollo

Partenza: AOO 055, N. Prot. 00004773 del 03/09/2026

6.v, 10.v, 30.v, 2/2025A/055.fra, 055.arm, 2.sf, 171.nd, 1.a

Cavoretto

135 V-p. 52 Olivero Beatrice in Savarro 4-5-926- Fubini — Uso Pubbl.

135 ex Villa S. Severino - Corso Moncalieri N° 147 nuovo parco pubblico - da Calvi di Bergolo Frat. e sorelle 7-7-937- Cassinis mq. 14.000

Barriera di Piacenza

135 4 - 144 7p. 33730 Amery ing. Pietro 27-10-909- Costa Marsaglia Luigi 2-7-914- Costa — Uso Pubbl.

Strada di Revigliasco

135 142p. 258p. 2400 Fratelli Pecco 19-12-939- Cassinis- — Uso Pubbl.

Strada Revigliasco

135 258p. 259p. 1500 Fratelli Pecco 19-12-39- Cassinis- — Uso Pubbl.

Strada S. Vito

135 279-281 1600 Lauger Enrichetta in Mille 30-10-879- Cassinis - — Fabbric.

San Vito

137 116 162 Parrocchia di San Vito 4-2-908-Costa- — Fabbric.

Val S. Martino

141 85D.p. 1900 Asinari Teologo Michele 8-6-837- Gallone - — Fabbric.

Strada Pecetto

142 60p.61p. 414 Demichelis Michele 18-12-930-Gay- — Uso Pubbl.

Reg. Val Salice

143 8p.12p.21p.22p. 1560 Enrichetta Arosio e Condomini 29-1-31- Ceirano Matteo 5-11-931- Gay - — Uso Pubbl.

Reg. Val Salice

143 8p.12p.21p.24p. 2766 Enrichetta Arosio e condom. 29-1-31- Cabras - — Fabbric.

Reg. San Vito

144 47-48-49-50- 1100 Prever Maria in Migra 6-9-876- Cassinis - — Fabbric.

Strada di Revigliasco

144 68-191 930 Prever Maria in Migra 6-9-876- Cassinis - — Fabbricabile

Viale dei Colli

144 108p. 715 Giuseppe Bosco e Gius. Copperi 19-2-929- Gay - — Uso Pubblico

Reg. San Vito

144 166p. 120 Rosso Padre e figlia 16-4-932- Gay - — Fabbricabile

Viale Seneca

144 180p. 470 Eugenio Castelli 5-7-930- Cabras- — Fabbricabile

Parco Reg. di Bulgaria

145 1-2-3-4-5-6-7-8-9-10-11-51-524-53- 40050 - Panizza Ved. Depaoli 12-4-26- Fubini Antino Domenico 4-6-907- Costa- — Uso Pubblico

Monte dei Cappuccini

145 11 2500 da Demanio dello Stato Legge 1866 n° 3036 e verbale 14-12-873-

Corso Sardegna

145 103p. 366 Copperi Giuseppe 29-1-908-Costa- — Fabbricabile

Reg. Rubatto

145 103p. 640 Copperi Giuseppe 29-1-908-Costa- — Uso Pubblico

Reg. Rubatto

145 135p. 66 Chapins Alberto 12-9-908-Costa- — Uso Pubblico

Oltre Po- (Regione Monte dei Capuccini) Fabbr.

145 145 921 Carbonari Comugi 14-2-935- Gay -

Corso Alb. Picco

147 8ªp.11p. 13p. 2860 Ferrari Manzon Giulia 2-4-36- Cassinis - Raspino Calispo 11-3-936- Gay - — già sistemato

Corso Alberto Picco

147 8ªp.8ʰ10g. 10ª67p. 76p. 78p.- 79ªp. 80p. 1975- Ferrari Manzon Giulia 2-4-936- Cassinis - Raspino Calispo 11-3-936- Gay - — Uso Pubblico

Copia del documento originale con apposizione del protocollo

Partenza: AOO 055, N. Prot. 00004773 del 03/09/2026

6.v, 10.v, 30.v, 2/2025A/055.fra, 055.arm, 2.sf, 171.nd, 1.a

Corso Alberto Picco

147 13p. 76 Ferrari Manson Giulia 2-4-936- Cassinis- Fabbric.

Reg. Santa Margherita

147 140p. 405 Pietro Rossetti 10-10-933- Cassinis- Già sistemato

Reg. Santa Margherita

147 140p.251p. 261p. 280 Pietro Rossetti 10-10-1933-Cassinis- Già sistemato

Reg. Val S. Martino

147 173p.210p. 406 Ist. figlie Militari 9-7-930-Gay- Fabbricabile

Val S. Martino

147 173-174 175p. 179p. 180p.270- 271- 2400 Ist. figlie Militari 9-7-930-Gay- Uso Pubblico

Santa Margherita

147 195 600 Corio Biagio 30-12-901-Costa - Uso Pubblico

Parco Micheletti

148 121-123- 124-125- 126-127- 128-130-F 73000 atti 6-7-1816- 10-1-1817- Tholosan Transazione lite 28-7-824- atto- 14-3-833- Villanis - Uso Pubblico

148 488 Frat. Diatto 30-5-916- Costa - Uso Pubblico

Corso Alberto Picco

149 222p. 100 Efisio Giglio Tos- 31-5-932- Gay- Fabbr.

Reg. Val S. Martino

149 250p. 44 Eredi Tarditi 5-2-1930 - Gay - Fabbricabile

Piazza Asmara

149 251p. 30 Maria Righini Ved. Minola 21-6-930- Gay - Fabbric.

Reg. Val S. Martino

149 266-267- 1600 Rosa Ravelli Boggio 18-10-33- Cassinis - Uso Pubblico

Val S. Martino

149 276p. 9 Orlandini Orlando e moglie

Reg. S. Paolo

149 328 65 Coniuge Giovine 23-6-31- Gay - Fabbricabile

Barriera Val-S. Martino

149 433p. 80 Marocco Coniugi e Pierina Giardino- 2-4-1936- Cassinis Uso Pubblico

156 73-78-74- 1200 Strada di Mongreno Doglietti Giov- Battista 13-2-862- Albano- Fabbricabile

Strada di Mongreno

157 3-230 850 Giolitti Pietro 13-11-857-Albano- Fabbricabile

Strada Chieri

158 1p-8p- 544 Gabriella Caglieri 30-10-34- Cassinis - Schettino Coniugi 29-9-32-Cassinis- Fabbricabile

Madonna del Pilone

158 3 450 Gabriella Caglieri 30-10-34 -Cassinis- Uso Pubblico

Regione Valpiana

159 3p.55p. 56p. 7570 Pomba Carlo- Rosina Ved. Raseri e Sofia Ved. Mattirolo 27-11-927- Cassinis - Mombigliano 9-11-937- Cassinis - Fabbricabile

Madonna del Pilone

159 28p. 29p. 740 Ronchetta Lucia 9-8-932- Gay - Uso Pubblico

Madonna del Pilone

159 31p. 44 Cosetta Alessandra 1-7-33-Cassinis- Fabbricabile

Via Lomellina

159 54p. 9 Gioberge Luigi e coniugi 8-9-32- Gay- Fabbricabile

Regione Valpiana

159 62b 67b 63b 63d 268p. 268b 268c 269b 272-275p. 280b 14.900 Decreto d'Esproprio 10-4-929- Gay - Uso Pubblico

Copia del documento originale con apposizione del protocollo

Partenza: AOO 055, N. Prot. 00004773 del 03/09/2026

6.v, 10.v, 30.v, 2/2025A/055.fra, 055.arm, 2.sf, 171.nd, 1.a

			Via Lomellina		
159	217[c]p[d]	50	Coniugi Ferrero 11-5-933- Gay -		Fabbric.
			Reg. Sassi		
160	3p.4p. 7p. 8p.	360	Galla Giov.Battista 17-4-935- Cassinis -		Uso Pubblico
			Corso Italo Balbo		
160	5p.Fp.	350	Moschetti Carlo 10-12-840-Villanis-		Fabbricab.
			Madonna del Pilone		
160	7p. 8[b]	800	Galla Giov. Battista 17-4-935- Cassinis -		Uso Pubblico
			Madonna del Pilone		
160	8p.	336	Moriondo Giov. Ognibene Alfonso- 3-3-927- Rubini		Uso Pubblico
			Regione Saddi		
160	8p.	16	Moriondo Giovanni e Ognibene Alfonso 3-3-927- Rubini -		Fabbr.
			Strada di Chieri		
160	234p.- 236p.	49	Ottimo Alessandro 4-10-913-Costa-		Fabbricab.
			Madonna del Pilone		
160	172- 304p.	1200	Parrocchia Madon. del Pilone 28/11-925- Ventre - Risa padre e figlia 7-6-938- Cassinis -		Uso Pubblico
			Barriera Casale		
160	178p. 180p.	265	Coniugi Coccolo 5/3-929- Gay -		Fabbricabile
			Madonna del Pilone		
160	297- 323p.-	2000	Galla Giuseppe 20-5-913- Costa -		Fabbricabile
			Reg. Sassi		
160	303p.	375	Aiassa figlia e madre Agnello Martini madre e figli 14-4-36- Cassinis -		Fabbricabile
			Madonna del Pilone		
160	311p.	1192	Galla Giovanni e Roberti Pietro 17-4-935- Cassinis -		Fabbricabile
			Madonna del Pilone		
160	318p.319p.	2564	Martini Vittorio 29-1-938- Cassinis -		Uso Pubblico
			Reg. Mad. del Pilone		
160	319p.	814	Rodolfo Bonelli 27-11-934- Cassinis -		Fabbricabile
			Regione Sassi		
161	5p.	1019	Miniotti frat. e sorelle 1-12-932- Cassinis -		Fabbricabile
			Regione Sassi		
161	5p.	400	Miniotti frat. e sorelle 1-12-932 Cassinis -		Uso Pubblico
			Regione Sassi		
161 162-	5p. 71p.73p. 74p.	17104	Miniotti fratelli e sorelle 1-12-932 - Cassinis		Uso Pubblico
163	38p.39p. 40p.44p. 45p.				
			Madonna del Pilone		
161	6-23-	405	Pastore Francesco 16-7-935- Cassinis -		Fabbricabile
			Reg. Sassi		
161	6p.23p.	1735	Pastore Carlo 16-7-935- Cassinis -		Uso Pubblico
			Madonna del Pilone		
161	14p.	2960	Cassa Risparmio di Torino 16-4-36- Cassinis -		Uso Pubblico
			Reg. Sassi		
161	131p.	660	Fornaci Riunite 1-6-35- Cassinis-		Uso Pubblico
			Reg. Sassi		
161	131p.132p.	1725	Fornaci Riunite 5-5-31- Gay -		Uso Pubblico
			Reg. Sassi		
161	131p.132p. 279p.	1660	Fornaci Riunite 1-6-35-Cassinis-		Uso Pubblico

Copia del documento originale con apposizione del protocollo

Reg. Sassi

161	136p. 281p.	455	Rosa Savio e Teresa Tarditi 11-9-34- Cassinis		Fabbricabile

Reg. Sassi

161	182p.	- 37	Giacinto Gravera 2-8-30-Gay-		Fabbricabile

Via Borgofranco

161	182	230	Giacinto Gravera 2-8-930-Gay		Fabbricabile

Reg. Sassi

161	262p.	1830	Bocca Luigi 9-9-939- Cassinis-		Uso Pubblico

Reg. Sassi

162	65	21219	Miniotti 1-12-32- Cassinis - Birolo Giovanni 14-7-36 Cassinis -		Uso Pubblico

Strada Cimitero di Sassi

162	67-68	1500	Della Chiesa di Roddi Marchese-Uso Pubblico Enrico 26-6-828- Baudino Banfi Luigi e Pomba Clelia 18-5-883 - Cassinis		

Reg. Sassi

162	74p.	6003	Miniotti Fratelli e sorelle 1-12-932 - Cassinis -		Fabbricabile

Reg. Sassi

162	90p.	2450	Vogliotti Augusto 18-2-933-Gay-		Uso Pubblico

Reg. Sassi

163	34p.92p. 162p.-	1649	Ramasso Domenico 5-3-932-Gay- 12-12-940- Cassinis -		Uso Pubblico

Reg. Sassi

163	38p.39p. 40p.42p. 44p.46p.	10.200	Miniotti Frat. e sorelle 1-12-932 - Cassinis -		Fabbricabile

Regione Sassi

163	39p.43p. C.p.	795	Ing. Miniotti e sorelle 16-9-930- Gay -		Fabbricabile

Reg. Sassi

163	39p.44p. 45p.56p.	15300	Miniotti Frat. e sorelle 1-12-932- Cassinis -		Fabbricabile

Regione Superga

168	339	60	Bertoglio Francesco 14-3-890- Decr. Pref.		

Corso Firenze

169	1p.8p.	6990	Eredi Bassignana 307-925 Fubini-		Fabbricabile
170	ex alveo Dora				

Regione Vanchiglia

169	29p.	4000	Officine Moncenisio 18-11/930 Cabras -		Uso Pubblico

Corso Macchiavelli

169	123-140- 159-164-	6100	Arisio Caterina in Pesandro 15-1-84 - Cassinis -		Uso Pubblico
222	106		Brizio sorelle e Madre 15-1-912- Costa -		Uso Pubblico

Corso Belgio

169	193p.194p.	320	STIGE 28-7-27- Gay -		Uso Pubblico

Corso Tortona

170	7p.8p. 64p.	35000	Soc. An. Immobiliare Torinese 20-12-1889 - Cassinis -		Uso Pubblico

Via Perugia

170	21p.	5870	Demanio dello Stato 27-5-932- Maceratini -		Fabbricabile

Largo Palermo

170	320p. 321p.	2500	Istituto Prof. Edile Torinese 18-1-38- Cassinis -		Fabbricabile
171	2p.		Osp. Maggiore S.G. Battista 18-1-38- Cassinis		

Corso Palermo

171	yp.	88	Osp. San. G. Battista 28-7-916- Costa -		Fabbricabile

Partenza: AOO 055, N. Prot. 0004773 del 03/09/2026

6.v, 10.v, 30.v, 2/2025A/055.fra, 055.arm, 2.sf, 171.nd, 1.a

Copia del documento originale con apposizione del protocollo

Partenza: AOO 055, N. Prot. 00004773 del 03/09/2026

6.v, 10.v, 30.v, 2/2025A/055.fra, 055.arm, 2.sf, 171.nd, 1.a

			Via Aosta	
171	116p.117p. 135p. 322p. 325p.	2400	Compagnia Assicuraz. Torino 30-7-36- Cassinis -	Fabbricabile
			Via Aosta	
171	116p.135p. 315p.322p. 325p.	5200	Compagnia Assicuraz.Torinese 30-7-36- Cassinis -	Già sistemato
			Corso Novara	
171	116p.118p. 119p.317p. 0-p.-	2975	Fratelli Solopis 24-12-934- Cabras - Comp. Assicuraz.Torino 24-12-931 - Cabras - Rabbi Carlo 21/5-933- Cassinis -	Fabbricabile
			Barriera di Milano	
171	116p.119p. 135p.315p. 317p. 322p. 325p.	6360	Comp. Assicuraz/ di Torino 30-7-36- Cassinis - Selopis Fratelli 24-12-931- Cabras -	Uso Pubblico
			Borgo Dora	
171	195p.322p. 323p.-325p.	1710	Comp. Assicuraz. di Torino 30-7-36- Cassinis -	Fabbricabile
			Barriera di Milano	
171	320ª p.		Osp. Magg. S.G. Battista 5-5-934- Gay -	Fabbricabile
			Via Don Bosco	
174	1p.	9	Tavella Francesco 27-8-910- Costa -	Fabbricabile
			Piazza Regina Elena	
174	467	660	Ricossa Licinio 3-7-914- Costa -	Uso Pubblico
			Sponda Sinistra della Dora	
175	8p.9-133	14.000	Piccola Casa Div. Provvidenza 29-12-917 - Costa -	Fabbricabile
			Corso Mortara	
175	21p.22p.- 49-50- 51-52-53-	17.150	S.An. Walter Martiny 9-12-924- Fubini Barberi e Segre madre e figli 9-12-925- - Fubini -	Uso Pubblico

175	n.ri 82-83-84-85-86-87-88-89- mq. 6409		provenienza origine del Catasto	destinato ad uso pubblico.
			Corso Tassoni	
176	$2^b 3^b$	2700	Azimonti in Baccon 16-2-925- Cassinis -	Uso Pubblico
176	/m^1 98- 132-		mq. 1502 aiuola Via San Donato tra Via Andrea Sarto e Via Jacopo Durando - provenienza Origine del Catasto	sistemato ad aiuola pubblica
			Corso Bolzano	
177	192p.	3450	Demanio dello Stato 20-11-862 Convenzione approv. con legge 11-8-863- nº 1406	Fabbricabile
			Corso Bolzano	
177	338p.	8800	Demanio dello Stato 20-11-862- Convenzione - approv. con legge 11-8-863 nº 1406	Uso Pubblico
			ex Piazza d'Armi	
180	22p.	92.300	Radicati di Bronolo 4-11-873- Paroletti -	Fabbricabile
			Madonna di Campagna	
182	32p.33p. 34p.158p. Mp.	3120	Conti Cacherano di Bricherasio e altri 8-10-936- Cassinis -	Uso Pubblico
			Corso Sommeiller	
183	1p.52p/	700	Augusto Laiolo di Cossano e sig.na Giovanna Bertone e Michele Benso - 19-12-39- Cassinis -	Uso Pubblico
			Corso Rapallo	
183	41p. 45p.	580	ing. Tommaso Foglia e figlio 13-8-36- Cassinis -	Fabbricabile
			Via Giordano Bruno	
183	41p.44p. 45p.	2560	Garneri Livio 11-12-915- Costa -	Uso Pubblico
			Via Correggio	
184		4078	Soc. An. Fiat 7-11-907- Costa -	Uso Pubblico

Copia del documento originale con apposizione del protocollo

Partenza: AOO 055, N. Prot. 00004773 del 03/09/2026

6.v, 10.v, 30.v, 2/2025A/055.fra, 055.arm, 2.sf, 171.nd, 1.a

Via Danta

184 20 850 Mussino Giuseppe 26-9-13- Costa - Uso Pubblico

Via Ormea

184 24p. 1430 Mussino Giuseppe 17-4-913- Costa - Fabbricabile

Corso Selopis

1050 Bassignana Ved. Golzio 27-6-901 Costa
184 34 Bonomi frat. e Conte Mario Alfredo
Peracca 27-6-901- Costa

Parco del Valentino

184 37-40
185- 311-312-
314-316-
187 12-16-24-
28-29-30-
62-63-66-
115-153-

Da Demanio dello Stato 23-6-854 Berruto
" " " " 30-9-865 Berta
Bouteille 16-3-866- Paroletti Uso Pubblico
Fratelli Peracca 29-7-882- Paroletti
" " 8-2-86-22-8-88- 15-5-890
3-2-900- 7-2-998-
Cassinis
Bassignana 10-4-886- 5-5-904 Cassinis Uso Pubblico
Paolo Cornero 21-9-887-Cassinis
Banca d'Italia 31-12-902- Costa
Fratelli Peracca 25-1-904- Costa

Corso Galileo Galilei

Enrico Giusiana - Tamietti Antonio - Uso Pubblico

184 46p- 49p.
50p. 12000 De Gaspari - FIAT ed altri con Decreto
230p. Pref. 18-10-909 - Eugenio
270p. Colliex 31-1-906- Costa
Zp.- Frat. e sorelle Cattapane 1-1-911-Costa
Cornero Petronilla 21-9-879- Cassinis

Barriera di Nizza

184 95a 95b 1068 Severino Mariano e altri 14-2-934-Cassinis- Fabbr.
309

Corso Dante

184 125p. 5050 Soc.An. FIAT 21-5-938- Cassinis - Fabbric.

Barriera di Nizza

184 208-209- Soc. An. Tellus- 7-2-931- Gay - Fabbric.
210-211- 424 Boggio Edoardo e Teagno Angela
31-10-933 - Gay -

Barriera di Nizza

184 237-238- 45 Banca An. di Credito 7-7-31- Gay - Fabbric.

Corso Dante

185 164p.- 830 De Goster e C.- 5-12-936-Cassinis- Uso Pubblico
191 n.20 Vedasi principio pag. 188.-

191 n. 74-90 mq.2980 - Corso Cairoli tra Corso Vittorio - sistemato
Emanuele II e Via Mazzini scarpata ad aiuola
ad aiuola Fiume Po - provenienza aiuola
origine del Catasto -

192 n° 5 mq.11318 - Giardino Balbo
Via Acc. Albertina - Via Cavour - Giardino
Via S. Massimo - Via dei Mille Balbo
la provenienza non risulta -

Giardino Piazza Carlo Felice

193 13 7970 Demanio dello Stato 15-6-917-
" Villanis - Uso Pubblico

Corso Oporto

195 84p. 5000 Permuti Militari - Convenzione
3-12-924- Fabbricab.

Piazza Arbarello

204 56 10.550 Demanio dello Stato 11-6-817-
Villanis - Uso Pubblico

Centro

207 1p. 1.200 Sponda della Dora - Uso Pubblico

Porta Palazzo

207 85p. 800 Balegna e sorelle Baima 7-11-36-
Cassinis - Fabbricabile

208 m 96 mq.1107 ripa di lungo Dora destinato ad
provenienza Origine Catasto uso pubblico

214 n.73-74-mq.9339 Giardino Piazza Cavour giardino
75-76- provenienza Origine Catasto pubblico

Comune di Baldissero -

334.000 Regione Brich del Duca per
Colonie Estive

Comune di Pino Torinese

214.000 da diversi per Colonie Estive.

613.49.09,50 Superficie totale -

Copia del documento originale con apposizione del protocollo

ALLEGATO ~~N.~~ 6

CITTÀ DI TORINO

. beni demaniali del comune .

. Terreni sistemati a giardini pubblici ed aiuole.

Partenza: AOO 055, N. Prot. 00004773 del 03/09/2026

6.v, 10.v, 30.v, 2/2025A/055.fra, 055.arm, 2.sf, 171.nd, 1.a

Copia del documento originale con apposizione del protocollo

F. 176

SCALA 1:1500

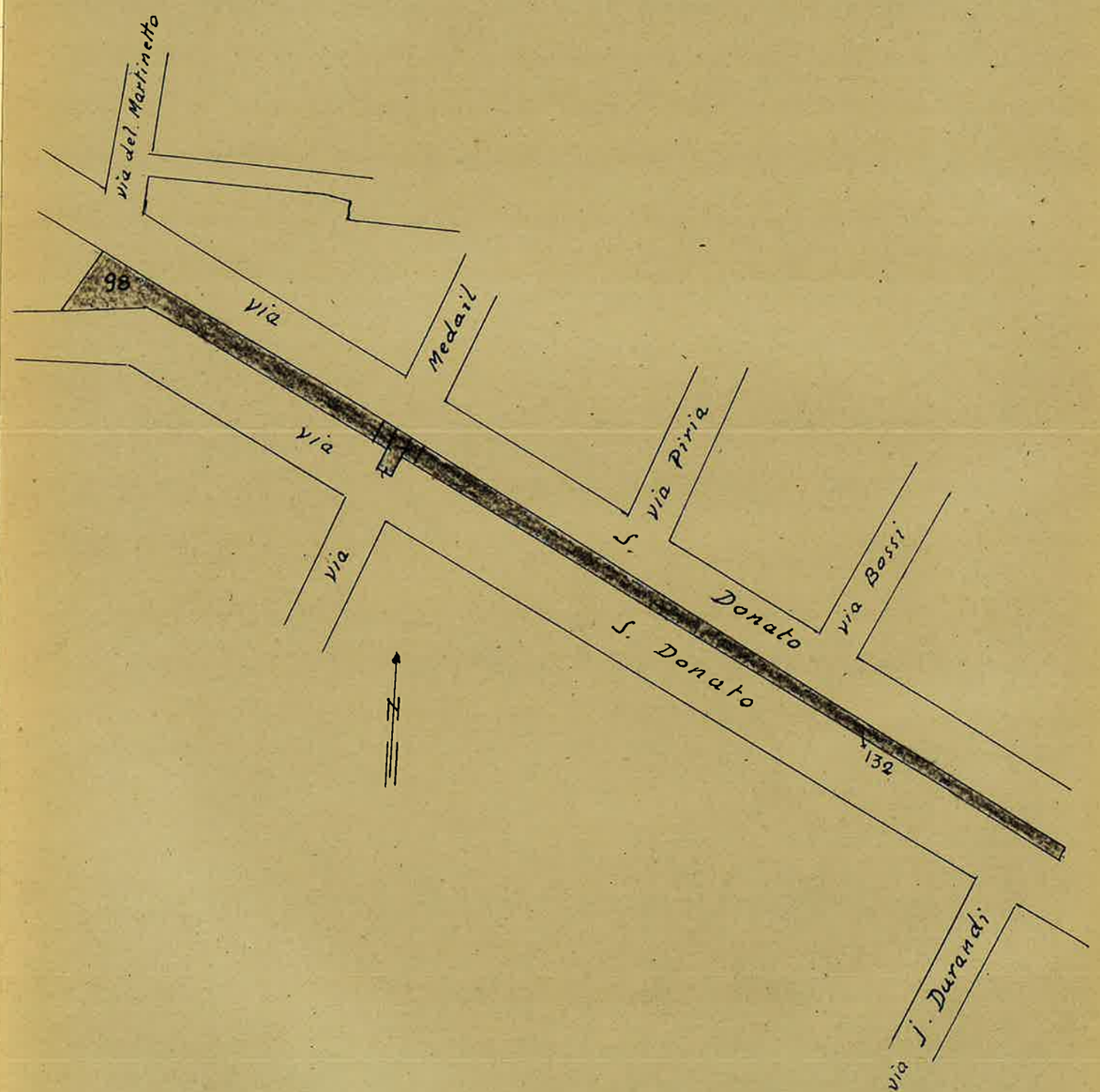

F. 191

SCALA 1:750

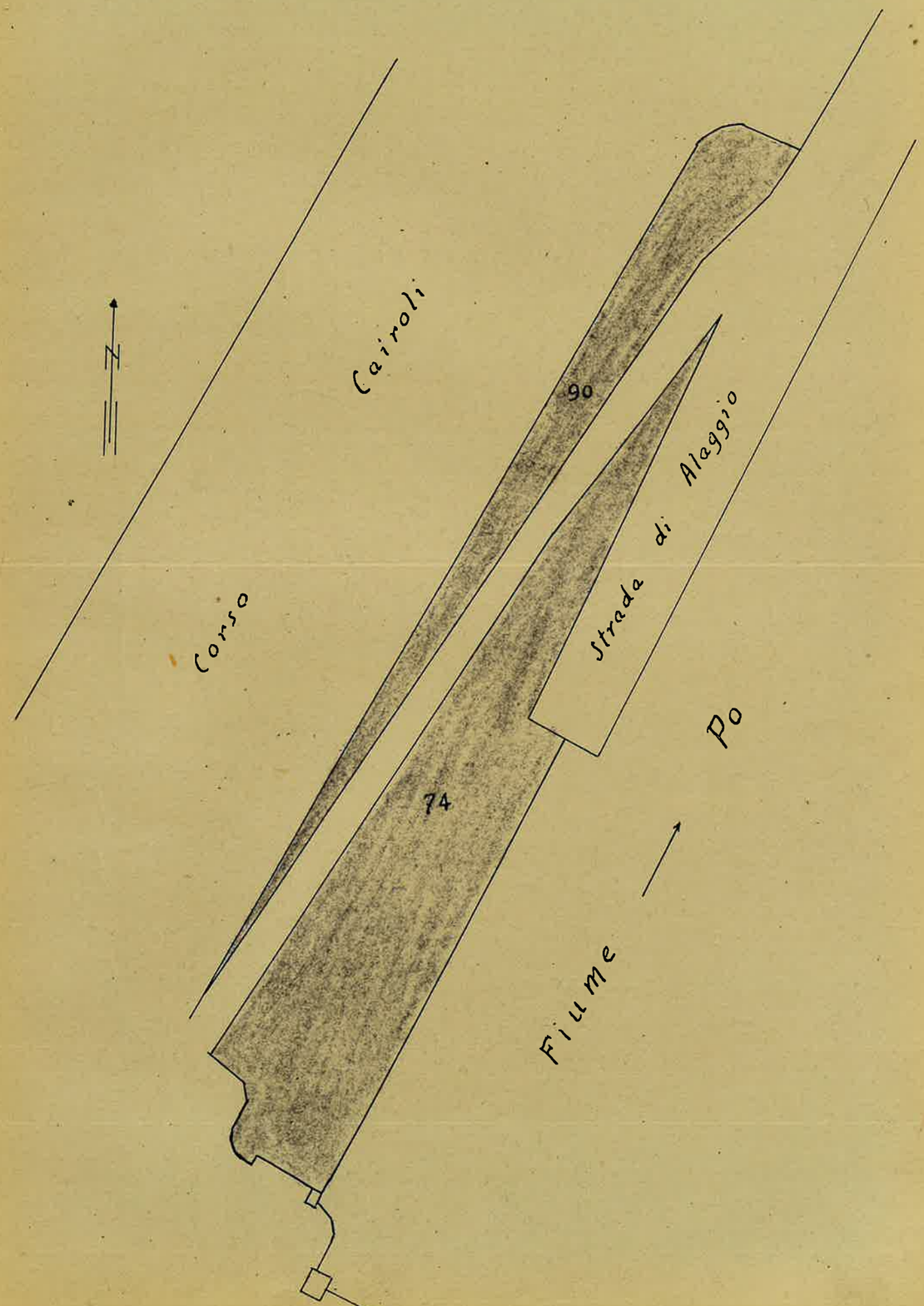

6.v, 10.v, 30.v, 2/2025A/055.fra, 055.arm, 2.sf, 171.nd, 1.a

Copia del documento originale con apposizione del protocollo

F. 192 SCALA 1:750

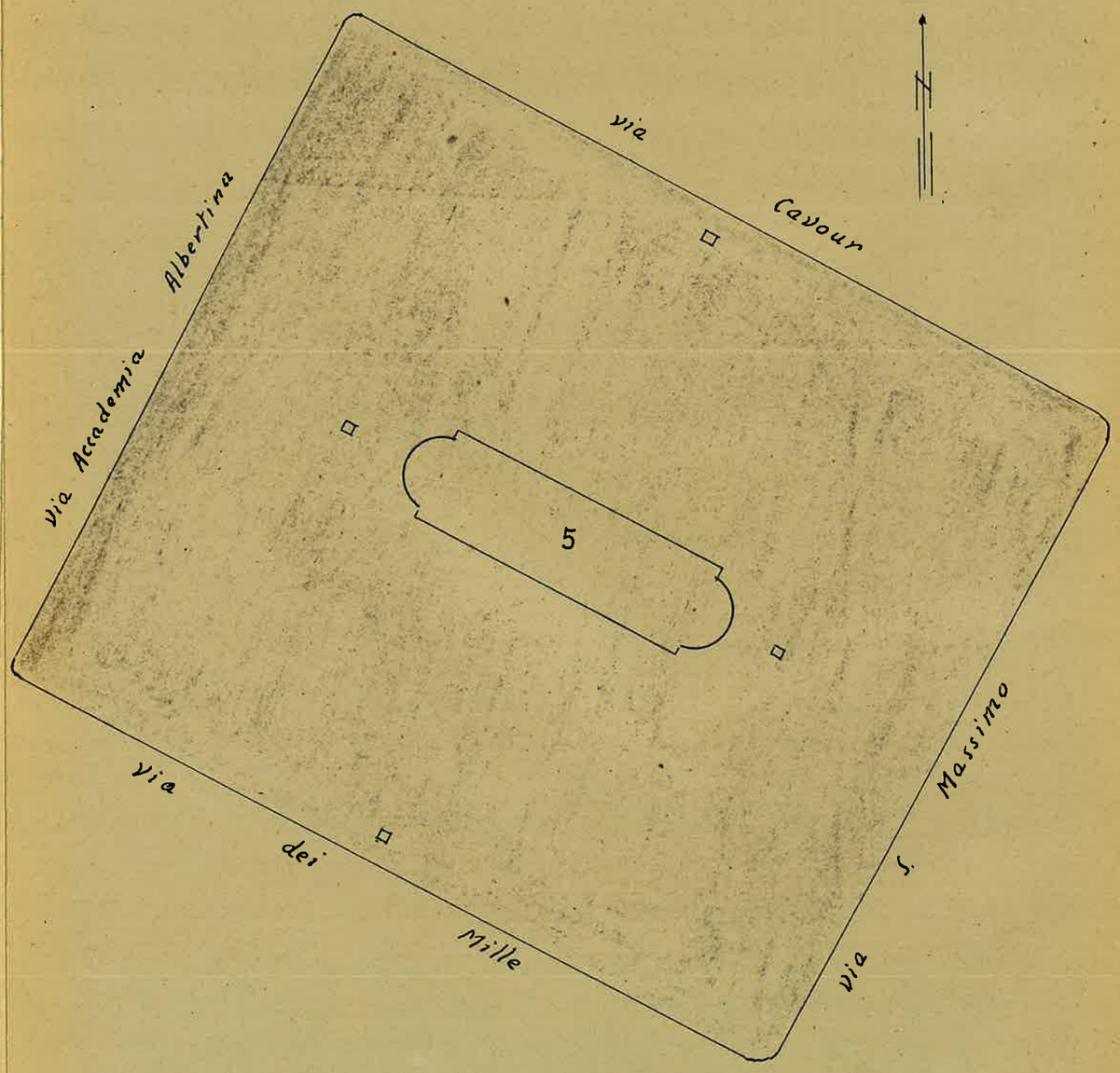

F. 214 SCALA 1:750

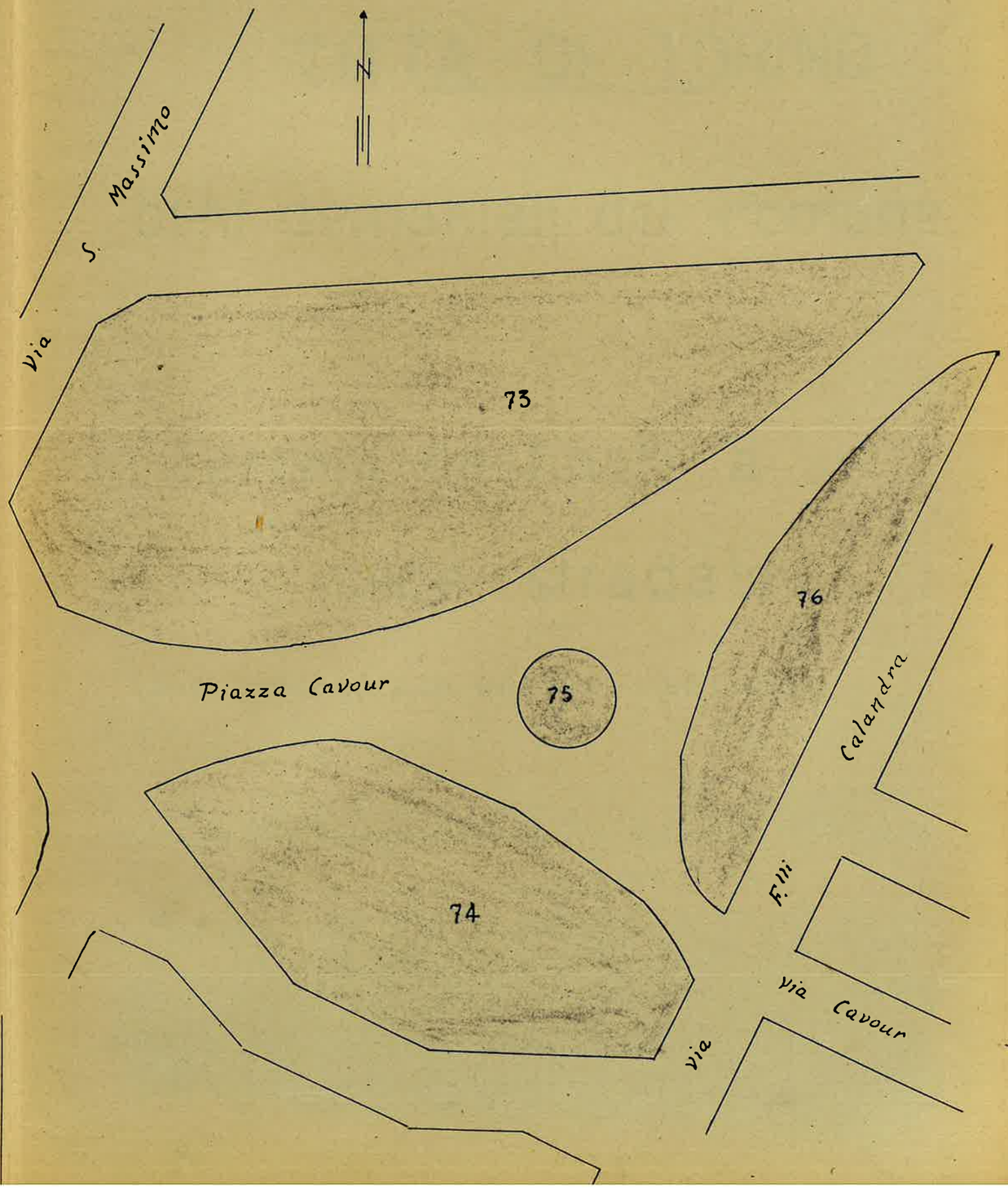

Partenza: AOO 055, N. Prot. 00004773 del 03/09/2026

6.v, 10.v, 30.v, 2/2025A/055.fra, 055.arm, 2.sf, 171.nd, 1.a

Copia del documento originale con apposizione del protocollo

Partenza: AOO 055, N. Prot. 00004773 del 03/09/2026

ALLEGATO N. 7

CITTÀ DI TORINO

.beni demaniali del comune.

.Terreni destinati a sede stradale.

(uso pubblico non ancora sistemato)

6.v, 10.v, 30.v, 2/2025A/055.fra, 055.arm, 2.sf, 171.nd, 1.a

Copia del documento originale con apposizione del protocollo

F. 119

SCALA 1:1500

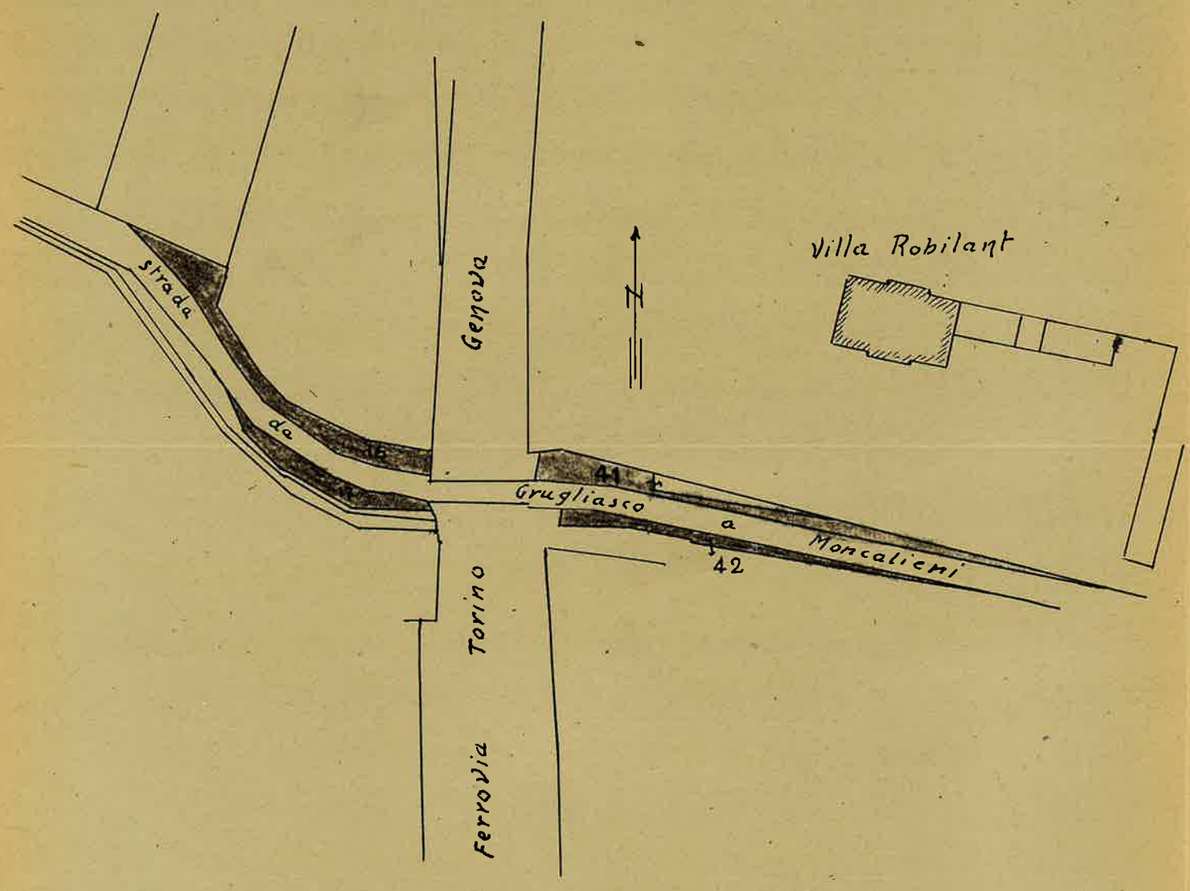

F. 119

SCALA 1:1500

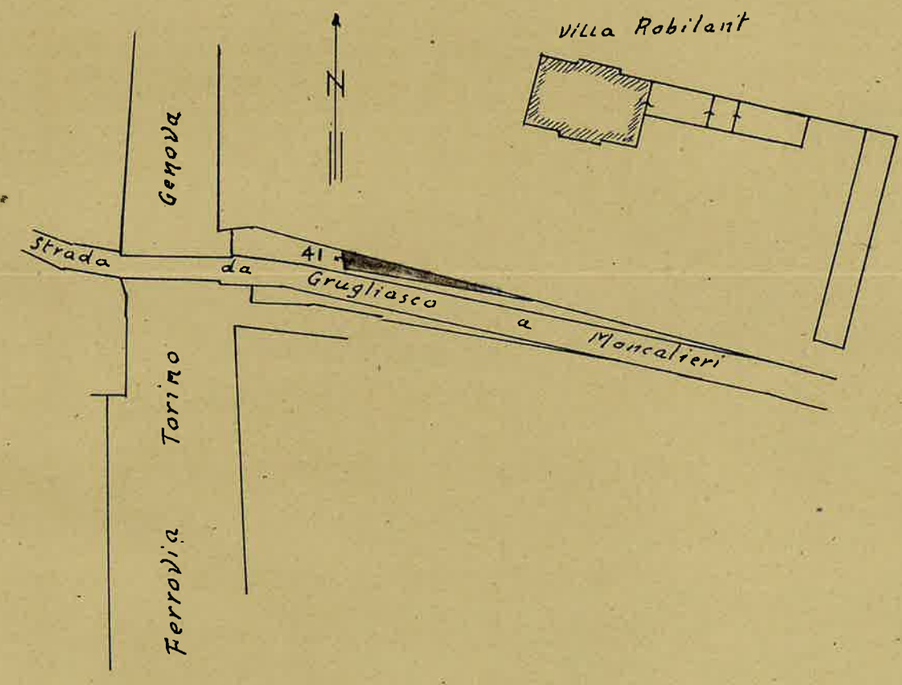

Pratica: AOO 055, N. Prot. 0004773 del 03/09/2026
6.v, 10.v, 30.v, 2/2025A/055.fra, 055.arm, 2.sf, 171.nd, 1.a

Copia del documento originale con apposizione del protocollo

F. 127

SCALA 1:500

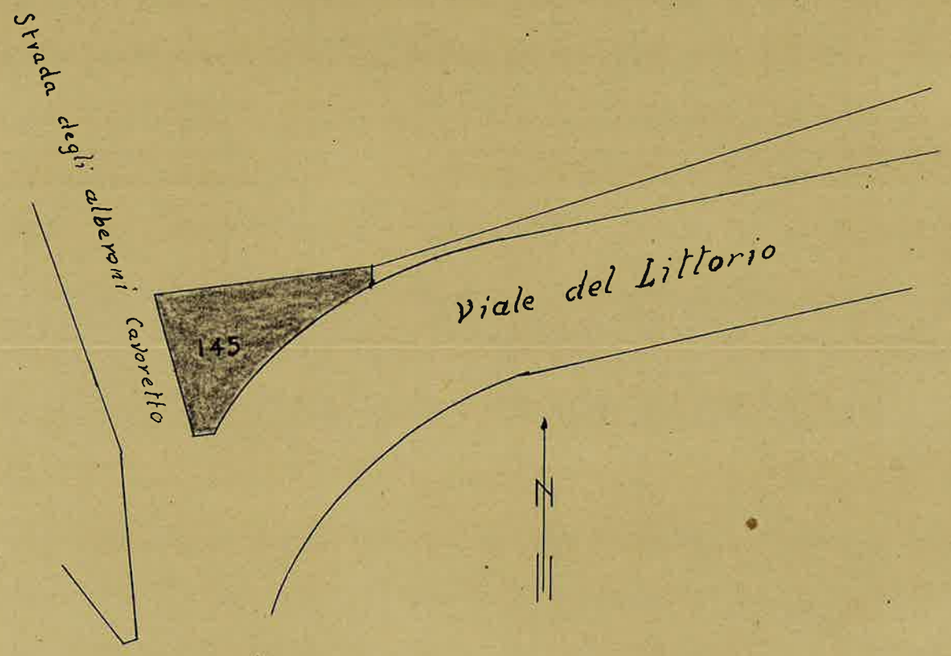

F. 175

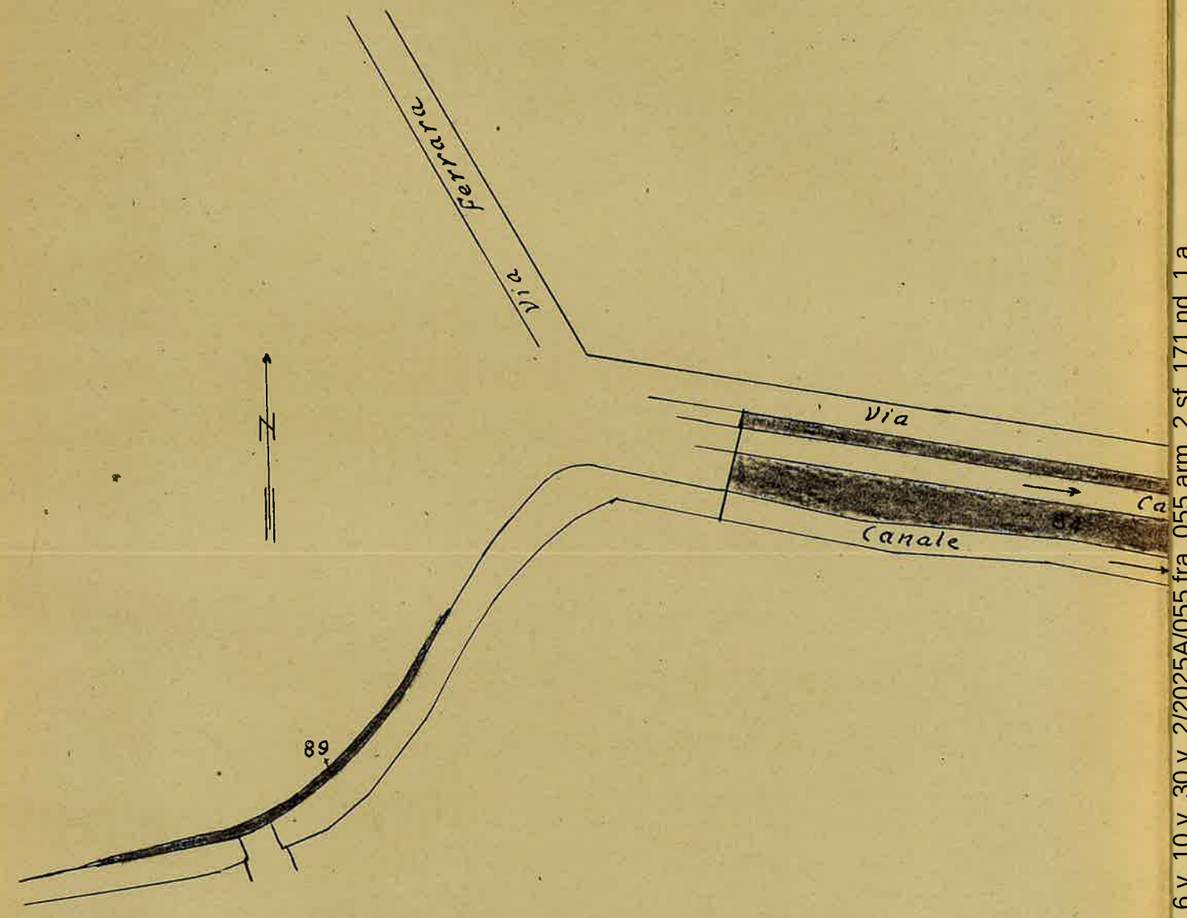

Partenza: AOO 055, N. Prot. 00004773 del 03/09/2026

6.v, 10.v, 30.v, 2/2025A/055.fra, 055.arm, 2.sf, 171.nd, 1.a

Copia del documento originale con apposizione del protocollo

SCALA 1:1500

F. 208

SCALA 1:750

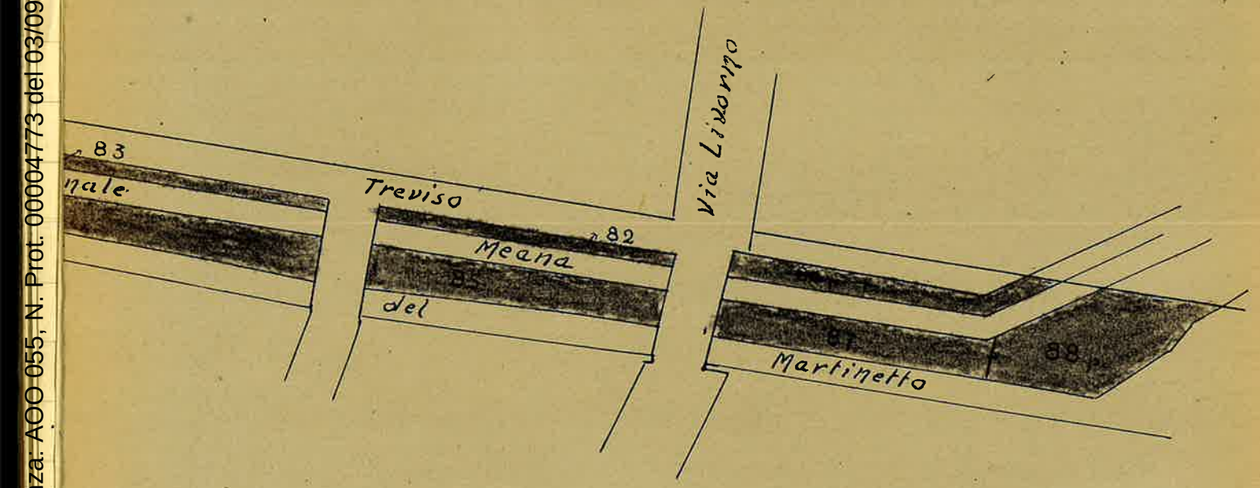

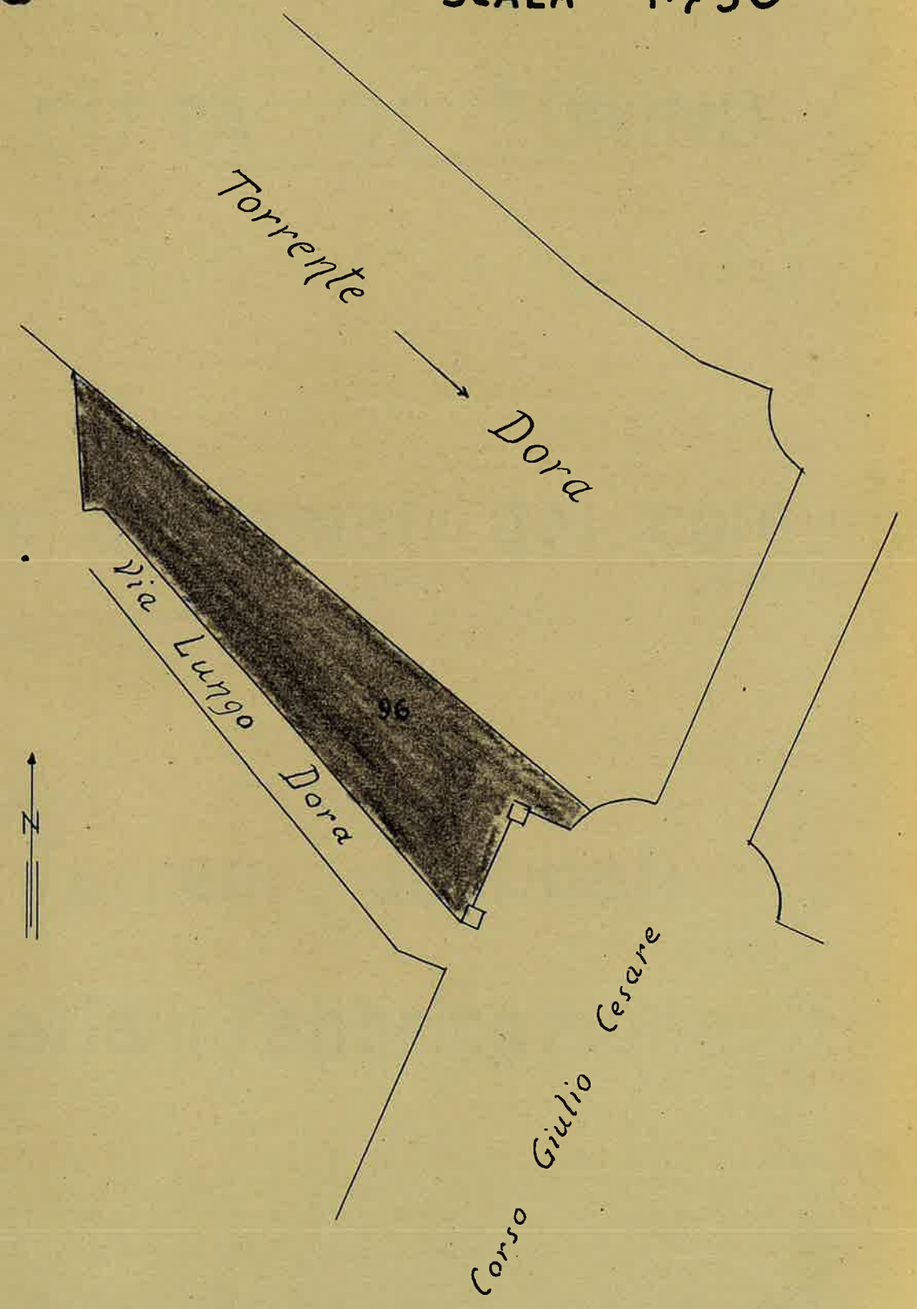

Partenza: AOO 055, N. Prot. 0000477 del 03/09/2026

6.v, 10.v, 30.v, 2/2025A/055.fra, 055.arm, 2.sf, 171.nd, 1.a

Copia del documento originale con apposizione del protocollo

ALLEGATO N. 8

CITTÀ DI TORINO

.beni demaniali del comune.

Terreni destinati alla fabbricazione..

Partenza: AOO 055, N. Prot. 00004773 del 03/09/2026

6.v, 10.v, 30.v, 2/2025A/055.fra, 055.arm, 2.sf, 171.nd, 1.a

Copia del documento originale con apposizione del protocollo

F. 82 SCALA 1:1500

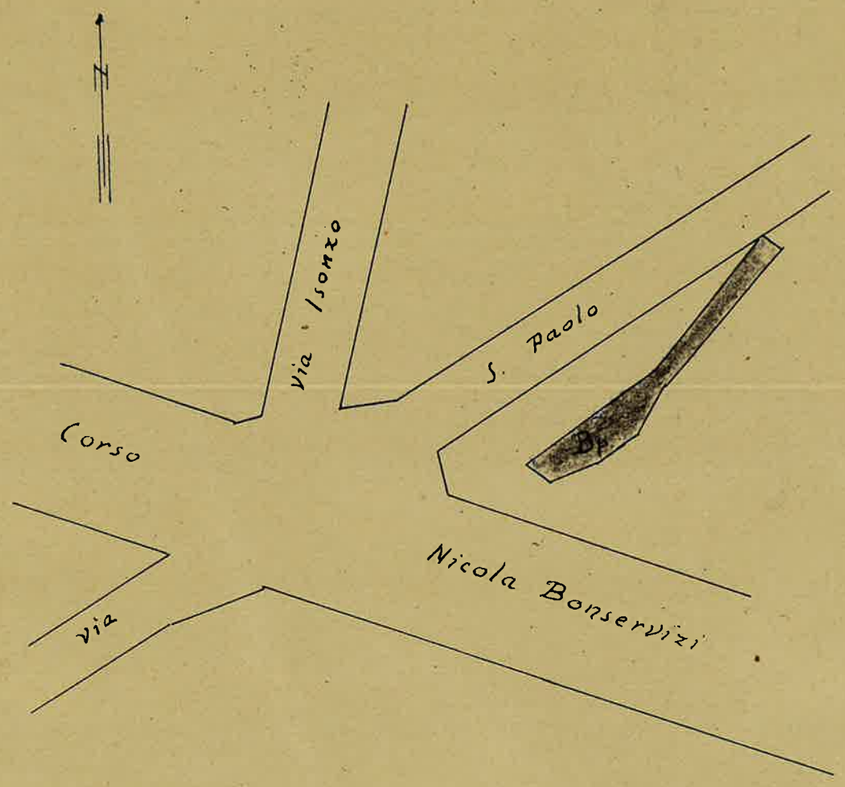

F. 191 SCALA 1:750

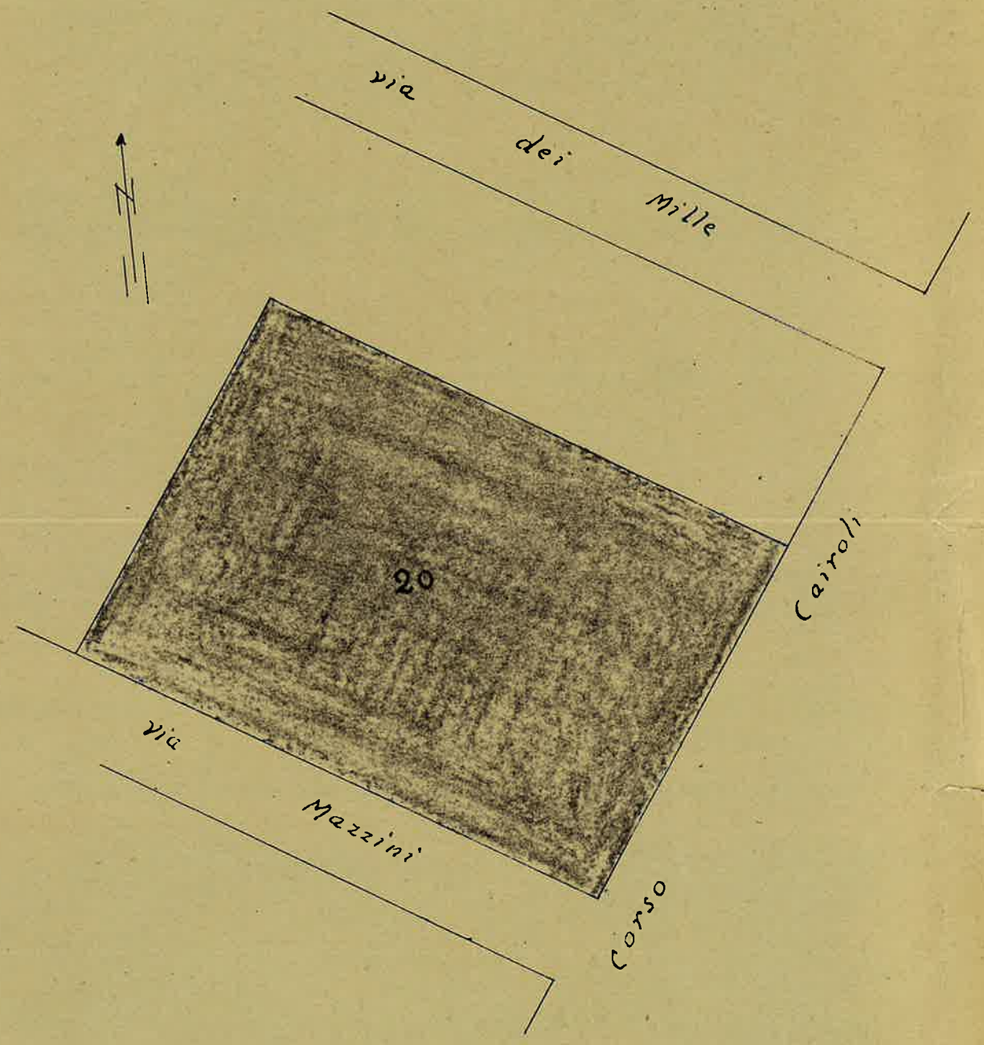

AOO 6.v, 10.v, 30.v, 2/2025A/055.fra, 055.arm, 2.sf, 171.nd, 1.a